








61° Giro della Provincia di Reggio CHALLENGE CALABRIA

3ª TAPPA PIZZO CALABRO - REGGIO CALABRIA KM 171,9

cronotabella		30/01/2011									
ALTIM.		LOCALITA'		par- ziali	per- corse	da per- correre	ORA DI PASSAGGIO media Km/ora				
							36	38	40		
		PROVINCIA DI VIBO VALENTIA									
	17	Pizzo Calabro Piazzale Papa Via M. Salomone				1,3	TRASFERIMENTO				
	117	SS 18	Pizzo SS 18 Km 0		0,0	0,0	171,9	10.30	10.30	10.30	
	14	SP 18	Bivio Angitola	↗	6,2	6,2	165,7	10.40	10.39	10.39	
	368	SP 4	Bivio per Filogaso	↗	18,4	24,6	147,3	11.11	11.08	11.06	
	294	SP 4	Filogaso Centro Abitato		6,8	31,4	140,5	11.22	11.19	11.17	
	492	SP 5	S. Onofrio dir Vibo	↗	9,1	40,5	131,4	11.37	11.33	11.30	
	476		Vibo Via G.Fortunato,Via della Pace,Via Filanda, Via Matteotti, Via Kennedy , Via Affaccio		1,4	41,9	130,0	11.39	11.36	11.32	
	515	SS 18	Zona aeroporto Fraz. Di Vena Superiore		6,0	47,9	124,0	11.49	11.45	11.41	
	360	SS 18	Mileto		5,9	53,8	118,1	11.59	11.54	11.50	
	308	SS 18	Paravati		1,5	55,3	116,6	12.02	11.57	11.52	
		PROVINCIA DI REGGIO CALABRIA									
		46	SS 18	Rosarno inn a sx per SGC SS 682	↖	16,2	71,5	100,4	12.29	12.22	12.17
		218	SS536	Uscita polistena	↗	13,9	85,4	86,5	12.52	12.44	12.38
		222	SS536	Polistena		2,5	87,9	84,0	12.56	12.48	12.41
		239		Qudrivio Trappeto Bombino		3,8	91,7	80,2	13.02	12.54	12.47
		250	SP 1	Taurianova Circ. Viale Vincenzo Ricci	↗	3,1	94,8	77,1	13.08	12.59	12.52
		226	SP 1	Amato passaggio a livello		8,2	103,0	68,9	13.21	13.12	13.04
		56	SS 18	Gioia Tauro passaggio a livello		5,1	108,1	63,8	13.30	13.20	13.12
		41	SS 18	Inn. A sx dir. Palmi	↖	0,8	108,9	63,0	13.31	13.21	13.13
		280	SS 18	Palmi bivio Trodio		12,7	121,6	50,3	13.52	13.42	13.32
		544	SS 18	Palmi S.Elia GPM		4,7	126,3	45,6	14.00	13.49	13.39
		350	SS 18	Bivio Grimoldo		6,5	132,8	39,1	14.11	13.59	13.49
		50	SS 18	Bagnara Calabria		5,2	138,0	33,9	14.20	14.07	13.57
		8	SS 18	Favazzina		5,3	143,3	28,6	14.28	14.16	14.04
		8	SS 18	Galleria		1,7	145,0	26,9	14.31	14.18	14.07
		75	SS 18	Scilla		2,7	147,7	24,2	14.36	14.23	14.11
		15	SS 18	Villa San Giovanni		9,6	157,3	14,6	14.52	14.38	14.25
		6	SS 18	Catona		3,9	161,2	10,7	14.58	14.44	14.31
		15	SS 18	Gallico		2,1	163,3	8,6	15.02	14.47	14.34
		14	SS18	Archi		2,5	165,8	6,1	15.06	14.51	14.38
		10		Via Santa Caterina		1,7	167,5	4,4	15.09	14.54	14.41
		10		Piazza della Libertà Via de Nava (contromano)		1,0	168,5	3,4	15.10	14.56	14.42
		10		A dx per Via Roma,Viale Zerbi,Piazza Indipendenza	↗	0,9	169,4	2,5	15.12	14.57	14.44
		10		Lungomare Falcomatà		0,6	170,0	1,9	15.13	14.58	14.45
		15		Reggio Calabria Corso Garibaldi ARRIVO		1,9	171,9	0,0	15.16	15.01	14.47

Note:  RIFOR. SS 536 dal Km. (80-83)

 P.L. Amato km.103-Gioia Tauro Km.108,1

 Galleria Al Km. 145