

1ère Etape

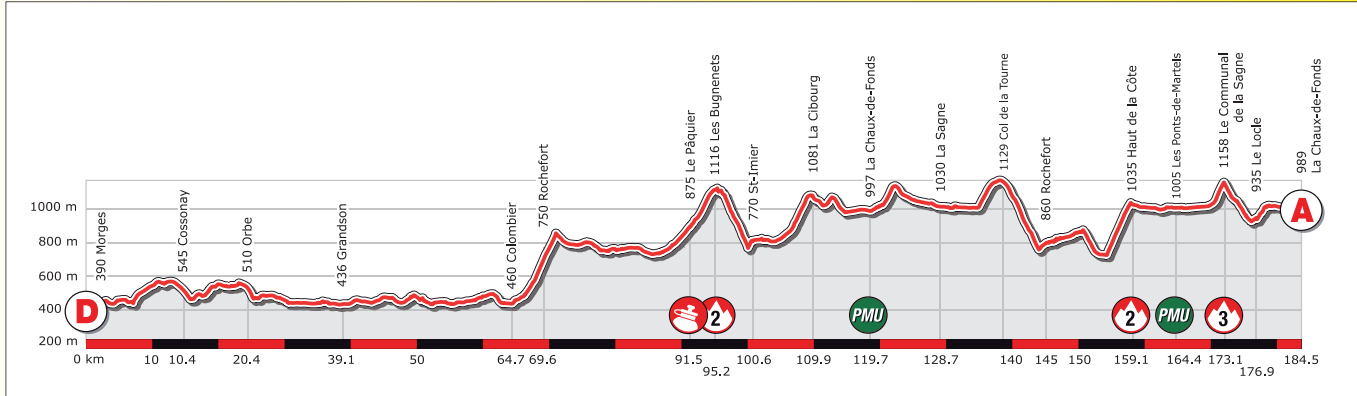
Mercredi 25 avril 2012

Morges - La Chaux-de-Fonds

Distance > **184.5 Km**











Montée > **2144 m**

Descente > **1545 m**



⚠	ALT. m	LIEU	DISTANCES Km		MOYENNE HORAIRE Km/h			CANTONS & passages caravane pub
			Parcours	Restants	37.5	39.0	40.5	
DN		DEPART - Morges Morges, Quai du Mont-Blanc - Quai Lochmann - Rue de Lausanne - Rue St-Domingue - Av. des Pâquis - Av. Muret	-1.6		12:35	12:35	12:35	11h50
D	390	Départ réel avenue Muret, hauteur Ch. du Cottage	0	184.5	12:40	12:40	12:40	
	420	Echichens	0.7	183.8	12:41	12:40	12:40	
	447	giratoire, tout droit, Vallorbe Cossonay	3	181.5	12:44	12:44	12:44	
	438	Romanel-sur-Morges	4.1	180.4	12:46	12:45	12:45	
	460	Aclens	5.5	179	12:48	12:47	12:47	
	460	giratoire, tout droit, Cossonay-Gollion	5.7	178.8	12:48	12:48	12:47	
	455	giratoire, tout droit, Cossonay-Gollion	6.1	178.4	12:49	12:48	12:48	
	490	Gollion	7.8	176.7	12:51	12:51	12:50	
	491	giratoire, tout droit, Cossonay	7.8	176.7	12:51	12:51	12:50	
	506	croisée, tout droit, Vallorbe	7.9	176.6	12:51	12:51	12:50	
	543	Allens	9.5	175	12:54	12:53	12:53	
	545	Cossonay	10.4	174.1	12:55	12:54	12:54	
	562	giratoire, à gauche, Vallorbe-La Sarraz	11.3	173.2	12:56	12:56	12:55	
	563	croisée à droite, Vallorbe-La Sarraz	11.4	173.1	12:57	12:56	12:55	
	562	giratoire, tout droit, Vallorbe-La Sarraz	11.9	172.6	12:57	12:57	12:56	
	470	La Sarraz	16	168.5	13:03	13:02	13:02	
	497	croisée à gauche, Pontarlier-Vallorbe	16.9	167.6	13:05	13:04	13:03	
	484	croisée tout droit, Pontarlier-Vallorbe	17.4	167.1	13:05	13:04	13:03	
	490	Pompaples	17.5	167	13:06	13:05	13:04	
	555	croisée à droite, Orbe-Arnex	19.9	164.7	13:09	13:08	13:07	
⚠	548	pont étroit	21	163.5	13:11	13:10	13:08	
	540	Arnex-sur-Orbe	21.3	163.2	13:11	13:10	13:09	
	510	Orbe	24.4	160.1	13:16	13:14	13:13	12:29
	502	giratoire, tout droit	24.5	160	13:16	13:14	13:13	
	476	croisée, tout droit, Vallorbe-Yverdon	25	159.5	13:17	13:15	13:14	
	478	croisée, tout droit, Vallorbe-Yverdon	25.2	159.3	13:17	13:15	13:14	
	479	croisée, tout droit, Vallorbe-Yverdon	25.3	159.2	13:17	13:15	13:14	
	483	giratoire à droite, Neuchâtel-Yverdon	26.2	158.3	13:18	13:17	13:15	
	488	giratoire tout droit, Lausanne-Chavornay	26.7	157.8	13:19	13:17	13:16	
	494	croisée, tout droit, Yverdon	27.6	156.9	13:20	13:19	13:17	

CAHIER TECHNIQUE























	ALT. <small>m</small>	LIEU 	DISTANCES Km		MOYENNE HORAIRE Km/h 			CANTONS & passages caravane pub
			Parcours	Restants	37.5	39.0	40.5	
	444	Method	31	153.5	13:25	13:24	13:22	
	445	croisée à gauche, Grandson-St-Croix	31.6	152.9	13:26	13:24	13:23	
	442	croisée, tout droit, Grandson-Montagny	31.7	152.8	13:26	13:25	13:23	
	442	croisée, tout droit, Grandson-Montagny	33.8	150.7	13:29	13:27	13:26	
	454	croisée à droite, Yverdon	35.6	148.9	13:32	13:30	13:28	
	450	croisée à gauche, Montagny	35.8	148.7	13:32	13:30	13:28	
	452	Montagny	35.8	148.7	13:32	13:30	13:28	
	441	croisée à gauche	36.9	147.6	13:34	13:32	13:30	
	441	croisée, tout droit, Vugelles	37.1	147.5	13:34	13:32	13:30	
	441	croisée à droite, Neuchâtel-Grandson	37.1	147.4	13:34	13:32	13:30	
	441	passage à niveau	37.2	147.4	13:34	13:32	13:30	
	440	Les Tuileries	37.3	147.2	13:34	13:32	13:30	
	436	croisée à gauche, Neuchâtel-Grandson	38	146.5	13:36	13:33	13:31	
	436	Grandson	39.1	145.4	13:37	13:35	13:33	
	462	giratoire, tout droit, Neuchâtel-Concise	41.5	143	13:41	13:38	13:36	
	453	giratoire, tout droit, Neuchâtel-Concise	42.8	141.7	13:43	13:40	13:38	
	453	giratoire, tout droit, Neuchâtel-Concise	43.8	140.7	13:44	13:41	13:39	
	464	Onnens	44.3	140.2	13:45	13:42	13:40	
	477	giratoire, tout droit, Neuchâtel	44.5	140	13:45	13:43	13:40	
	477	giratoire, tout droit, Neuchâtel-Concise	45.6	138.9	13:47	13:44	13:42	
	470	Corcelles-Concise	46	138.5	13:47	13:45	13:42	
	455	giratoire, tout droit, Neuchâtel-Concise	46.6	137.9	13:48	13:45	13:43	
	448	Concise	47	137.5	13:49	13:46	13:44	
	446	croisée à gauche, Neuchâtel	47.2	137.3	13:49	13:46	13:44	
	445	giratoire, tout droit, Neuchâtel	47.5	137.1	13:49	13:47	13:44	
	445	giratoire, tout droit, Neuchâtel	47.8	136.7	13:50	13:47	13:45	
	463	giratoire, tout droit, Neuchâtel	50.2	134.3	13:53	13:51	13:48	
	447	giratoire, par la gauche, Neuchâtel-Vaumarcus	51.1	133.4	13:55	13:52	13:49	
	439	giratoire, tout droit, Neuchâtel-transit	52.1	132.4	13:56	13:53	13:51	
	445	St.-Aubin-Sauges	53.2	131.3	13:58	13:55	13:52	
	442	Gorgier-Chez-le-Bart	54.9	129.6	14:01	13:57	13:55	
	450	giratoire, tout droit	56.7	127.8	14:03	14:00	13:57	
	469	giratoire, par la gauche, Neuchâtel-Bevaix	58.6	126	14:06	14:03	14:00	
	470	Bevaix	58.7	125.8	14:06	14:03	14:00	
	505	giratoire, tout droit, Neuchâtel-Boudry	61.3	123.2	14:10	14:07	14:03	
	485	giratoire, tout droit, Boudry-Nord Est	61.8	122.7	14:11	14:07	14:04	
	483	giratoire, tout droit, Neuchâtel-Pontarlier	61.9	122.6	14:11	14:08	14:04	
	443	giratoire, tout droit, Neuchâtel-Pontarlier	62.8	121.7	14:12	14:09	14:06	
	441	giratoire à gauche, Pontarlier-Le Locle	63.9	120.6	14:14	14:10	14:07	
	446	croisée, tout droit, La Chaux-de-Fonds	64.2	120.4	14:14	14:11	14:07	
	460	Colombier	64.7	119.8	14:15	14:12	14:08	
	464	croisée à gauche, Pontarlier-Le Locle	65.1	119.4	14:16	14:12	14:09	
	475	giratoire, tout droit, Bôle-Rochefort	65.5	119.1	14:16	14:13	14:09	
	484	giratoire, tout droit, Pontarlier-La Tourne	65.9	118.6	14:17	14:13	14:10	
	500	Bôle	66.1	118.4	14:18	14:14	14:10	
	523	croisée à droite, Pontarlier-Le Locle	66.6	117.9	14:19	14:15	14:12	
	543	passage à niveau	66.9	117.6	14:20	14:16	14:12	
	750	Rochefort	69.6	114.9	14:28	14:23	14:20	
	754	croisée, tout droit, La C-d-Fds - La Tourne	69.7	114.9	14:28	14:24	14:20	
	820	Rochefort-Les Grattes	70.5	114	14:30	14:26	14:22	
	850	bifurcation à droite, La Chaux-de-Fonds	70.8	113.7	14:31	14:27	14:23	
	793	bifurcation à gauche, La Chaux-de-Fonds	72.7	111.8	14:34	14:30	14:25	
	792	passage à niveau	73.3	111.2	14:35	14:30	14:26	
	795	Coffrane	74.7	109.8	14:37	14:32	14:28	
	795	giratoire, tout droit	74.7	109.8	14:37	14:32	14:28	
	803	giratoire, tout droit, La Chaux-de-Fonds	76	108.6	14:39	14:34	14:30	
	752	Boudevilliers	78.4	106.1	14:42	14:38	14:33	
	752	giratoire, tout droit, Boudevilliers-Fontaines	78.5	106	14:43	14:38	14:34	
	760	Fontaines	80.4	104.2	14:45	14:41	14:36	





















12:57

13:27



	ALT. <small>m</small>	LIEU 	DISTANCES Km		MOYENNE HORAIRE Km/h 			CANTONS & passages caravane pub
			Parcourus	Restants	37.5	39.0	40.5	
	768	bifurcation à gauche, Cernier-Chézard	80.6	103.9	14:46	14:41	14:36	
	790	giratoire, tout droit, Dombresson-Cernier	81.6	102.9	14:47	14:42	14:38	
	800	Cernier	82.2	102.3	14:48	14:43	14:39	
	820	giratoire à droite, St.-Imier	82.6	101.9	14:49	14:44	14:39	
	771	Chézard-St.-Martin	83.7	100.8	14:50	14:45	14:41	
	736	Dombresson	86.6	97.9	14:55	14:50	14:45	
	760	Villiers	88.1	96.4	14:57	14:52	14:47	
	860	Début ravitaillement	91	93.5	15:05	14:59	14:54	
	875	Le Pâquier	91.5	93	15:06	15:01	14:55	
	880	Fin ravitaillement	92	92.5	15:08	15:02	14:57	
	1116	GPM Les Bugnenets, 2e cat.	95.2	89.3	15:17	15:10	15:05	
	770	St-Imier	100.6	83.9	15:22	15:16	15:10	
	800	croisée à gauche, R. des Jonchères	101	83.5	15:23	15:17	15:11	
	804	virage à droite, R. des Fleurs	101.4	83.1	15:23	15:17	15:11	
	810	crois. à gche, la Chx-de-Fds, R. Baptiste Savoye	101.5	83	15:23	15:17	15:11	
	815	Sonvilier	103.5	81	15:27	15:21	15:15	
	870	Renan	107	77.5	15:33	15:27	15:21	
	908	passage à niveau	107.5	77	15:35	15:28	15:22	
	1081	La Cibourg	109.9	74.6	15:42	15:35	15:28	
	1056	giratoire à gauche, La Chaux-de-Fonds	110.7	73.8	15:43	15:36	15:29	
	1036	passage à niveau	111.6	72.9	15:44	15:37	15:30	
	979	La Chaux-de-Fonds, Rue du Collège	114.7	69.8	15:48	15:41	15:34	
	987	croisée à gauche, Musées	116.4	68.1	15:51	15:43	15:37	
	993	croisée à droite, Neuchâtel-Le Locle, Rue Neuve	116.5	68	15:51	15:43	15:37	
	994	giratoire, tout droit, Av. Léopold Robert	116.7	67.8	15:51	15:44	15:37	
	995	passage sur la ligne d'arrivée en sens contraire	116.8	67.7	15:51	15:44	15:37	
	997	giratoire de la Volta, à gauche, 180°	118.3	66.2	15:53	15:46	15:39	
	997	Sprint PMU, Av. Léopold Robert	119.7	64.8	15:56	15:48	15:41	
	993	giratoire, à droite, Rue du Grenier	119.8	64.7	15:56	15:48	15:41	
	987	crois. à drt, Neuchâtel, Rue de l'Hôtel de Ville	120.6	63.9	15:57	15:49	15:42	
	1026	giratoire, à droite, 2e sortie Neuchâtel	121.6	62.9	15:59	15:52	15:45	
	1026	croisée, tout droit, direction Neuchâtel	121.7	62.8	16:00	15:52	15:45	
	1139	bifurcation à droite, les Ponts-de-Martels	123.4	61.1	16:04	15:56	15:49	
	1137	croisée à droite, La Sagne	123.7	60.8	16:04	15:56	15:49	
	1055	La Sagne 3km	126.3	58.2	16:08	16:00	15:53	
	1046	passage à niveau	126.8	57.7	16:09	16:01	15:53	
	1045	Sagne Eglise	126.9	57.6	16:09	16:01	15:54	
	1030	La Sagne	128.7	55.8	16:12	16:04	15:56	
	1020	croisée, tout droit, Neuchâtel	129.2	55.3	16:12	16:04	15:57	
	1010	bifurcation à gauche, Plamboz	131.6	52.9	16:16	16:08	16:00	
	1010	passage à niveau	131.6	52.9	16:16	16:08	16:00	
	1013	Plamboz	132.4	52.1	16:17	16:09	16:01	
	1006	Les Petits-Ponts	136	48.5	16:22	16:14	16:06	
	1007	croisée à gauche	136.2	48.3	16:23	16:14	16:06	
	1129	Col de la Tourne	140.6	44	16:32	16:23	16:15	
	850	croisée à droite, Lausanne-Rochefort	144.2	40.3	16:35	16:26	16:18	
	850	Rochefort-Les Grattes	144.2	40.3	16:35	16:26	16:18	
	860	Rochefort	145	39.5	16:37	16:27	16:19	
	859	croisée à droite, Val de Travers	145.2	39.3	16:37	16:28	16:19	
	857	Brot-Dessous	150.8	33.7	16:45	16:35	16:27	
	865	Tunnel 1.1 km	151.7	32.8	16:46	16:37	16:28	
	728	crois. à drt, Le Locle - Les Ponts-de-Martels	155.4	29.1	16:49	16:40	16:31	
	1035	GPM Haut de la Côte, 2e cat.	159.1	25.4	16:59	16:49	16:40	
	1017	Brot-Dessous	160.1	24.4	17:00	16:50	16:41	
	1007	Les Petits-Ponts	162.8	21.7	17:04	16:54	16:45	
	1007	crois. à gche, La Chaux-de-Fonds - Le Locle	162.8	21.7	17:04	16:54	16:45	
	999	Les Ponts-de-Martels	164.3	20.2	17:06	16:56	16:47	
	1005	Sprint PMU	164.4	20.1	17:07	16:56	16:47	
	1009	bifurcation à droite, La Sagne	164.5	20	17:07	16:56	16:47	
	1020	La Sagne	170.9	13.6	17:16	17:05	16:55	



	ALT. <small>m</small>	LIEU 	DISTANCES Km		MOYENNE HORAIRE Km/h 			CANTONS & passages caravane pub
			Parcourus	Restants	37.5	39.0	40.5	
	1032	bifurcation à gauche, Le Locle	171.4	13.1	17:17	17:06	16:56	
	1158	GPM Le Communal de la Sagne, 3e cat.	173.1	11.4	17:22	17:11	17:01	
	935	Le Locle	176.9	7.6	17:25	17:14	17:04	
	928	giratoire, à droite, Rue Gérardmer	177.3	7.2	17:26	17:15	17:05	
	933	giratoire, tout droit, Rue Gérardmer	177.6	6.9	17:26	17:15	17:05	
	938	virage à gche, Rue de la Jambe-Ducommun	178	6.5	17:27	17:16	17:05	
	939	gir. du Verger, à drt, Neuch.-La Chx-de-Fds	178.1	6.4	17:27	17:16	17:05	
	1010	bifurcation à droite	179.3	5.2	17:29	17:18	17:08	
	1013	bifurcation à gauche, La Chaux-de-Fonds	179.5	5	17:29	17:18	17:08	
	1013	bifurcation à droite, La Chaux-de-Fonds	179.6	4.9	17:29	17:18	17:08	
	1018	giratoire, tout droit, La Chaux-de-Fonds	179.8	4.7	17:30	17:18	17:08	
	1017	giratoire, tout droit, Basel	180.2	4.3	17:30	17:19	17:09	
	1013	La Chaux-de-Fonds	181.3	3.2	17:31	17:20	17:10	
	1012	giratoire, tout droit, La Chaux-de-Fonds	181.4	3.1	17:31	17:20	17:10	
	1010	giratoire, tout droit, Basel	181.7	2.8	17:32	17:21	17:10	
	1008	giratoire, tout droit, Basel	182.5	2	17:33	17:21	17:11	
	1005	giratoire, tout droit, Basel, Av. Léopold Robert	183.1	1.4	17:33	17:22	17:12	
	989	Arrivée, avenue Léopold Robert	184.5	0	17:35	17:24	17:13	
	Vitesse moyenne: 39.0 Km/h Durée moyenne: 4 h 44 min							
	160 Coureurs							
	Déviation des voitures des directeurs sportifs à environ 300 mètres avant la ligne d'arrivée							



Entretiens routiers

Joe Genoud
Directeur commercial

PITTET-CHATELAN SA
Rte de Vevey 96
CH-1618 Chatel-St-Denis
www.pittet-chatelan.ch

Portable +41 (0)79 639 49 87
Tél. +41 (0)21 948 80 77
Fax +41 (0)21 948 07 47
E-mail: genoud@pittet-chatelan.ch