

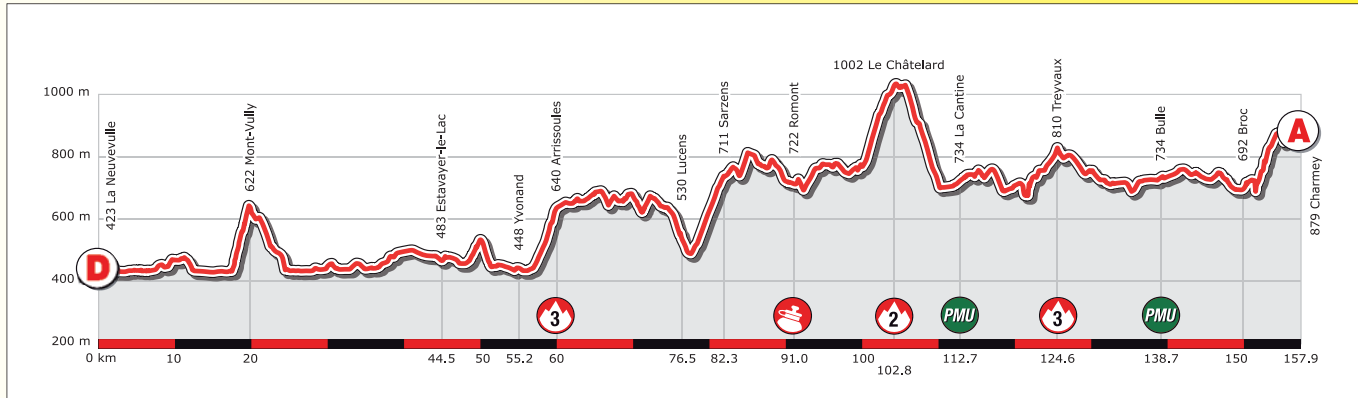
3ème Etape Vendredi 27 avril 2012

La Neuveville - Charmey

Distance > **157.9 Km**












Montée > **1554 m**


























Descente > **1098 m**













⚠	ALT.	LIEU	DISTANCES Km		MOYENNE HORAIRE Km/h			CANTONS & passages caravane pub
			Parcours	Restants	38.5	40.0	41.5	
DN		Départ La Neuveville, Place du Marché, Rue du Pont, Rte de Neuchâtel, Rte de la Neuveville	-0.9		13:30	13:30	13:30	12:45
	423	Départ réel panneau Cne d'Europe 0.0	157.9	13:30	13:30	13:30		
	440	giratoire, à gauche, Neuchâtel-Crissier	0.9	157.0	13:31	13:31	13:31	
	433	bifurcation, tout droit, Erlach	1.8	156.2	13:32	13:32	13:32	
	432	giratoire, à gauche, Erlach	2.1	155.8	13:33	13:33	13:32	
	431	giratoire, à gauche, Erlach	4.0	153.9	13:36	13:35	13:35	
	447	Erlach	5.7	152.2	13:38	13:38	13:37	
	441	bifurcation, à droite, Ins	6.4	151.5	13:39	13:39	13:38	
	440	bifurcation, à gauche, Ins	6.6	151.3	13:39	13:39	13:39	
	471	Ins	10.3	147.6	13:45	13:44	13:44	
	465	giratoire, à gauche, Bern	10.7	147.2	13:46	13:45	13:44	
	473	passage à niveau	11.4	146.5	13:47	13:46	13:45	
	472	giratoire, à droite, Lausanne-Fribourg	11.4	146.5	13:47	13:46	13:45	
	442	passage à niveau	12.4	145.5	13:48	13:47	13:47	
	436	giratoire, à gauche, Bern	12.6	145.3	13:48	13:48	13:47	
	435	giratoire, tout droit, Bern	15.6	142.3	13:53	13:52	13:51	
	436	Sugiez	15.9	142.0	13:53	13:52	13:52	13:07
	436	giratoire, à droite, Estavayer	16.1	141.8	13:54	13:53	13:52	
	443	passage à niveau	16.5	141.4	13:54	13:53	13:52	
	441	bifurcation, à droite, Mont-Vully	17.1	140.8	13:55	13:54	13:53	
	441	bifurcation, à gauche, Mont-Vully	17.5	140.4	13:56	13:55	13:54	
	622	Mont-Vully	19.9	138.0	14:02	14:01	14:00	
	524	Lugnorre	22.3	135.6	14:05	14:03	14:02	
	525	croisée à droite, Avenches	22.6	135.3	14:05	14:04	14:02	
	520	croisée à gauche, Estavayer-Avenches	22.9	135.1	14:05	14:04	14:03	
	514	giratoire, à droite, Estavayer-Mur	23.0	134.9	14:05	14:04	14:03	
	503	Mur	23.5	134.4	14:06	14:04	14:03	
	502	giratoire, tout droit, Avenches	23.6	134.3	14:06	14:05	14:03	
	492	croisée à droite, Salavaux-Avenches	23.9	134.0	14:06	14:05	14:04	
	452	Guévaux	24.7	133.2	14:07	14:06	14:04	
	448	croisée à droite, Avenches	24.8	133.1	14:07	14:06	14:04	

CAHIER TECHNIQUE

	ALT. <small>m</small>	LIEU 	DISTANCES Km		MOYENNE HORAIRE Km/h 			CANTONS & passages caravane pub
			Parcours	Restants	38.5	40.0	41.5	
	439	Vallamand	26.0	131.9	14:09	14:08	14:06	 13:26
	444	Vallamand-Dessous	26.8	131.1	14:10	14:09	14:07	
	445	croisée à gauche, sentier vinicole du Vully	27.1	130.9	14:11	14:09	14:08	
	444	Salavaux	28.2	129.7	14:12	14:11	14:09	
	444	croisée à droite, Estavayer	28.4	129.5	14:13	14:11	14:09	
	452	croisée à gauche, Estavayer	28.5	129.5	14:13	14:11	14:10	
	471	croisée à gauche, Estavayer	30.8	127.1	14:16	14:14	14:13	
	451	croisée à droite, Estavayer	31.7	126.2	14:17	14:16	14:14	
	443	St-Aubin FR	32.7	125.2	14:19	14:17	14:15	
	446	giratoire, tout droit, Yverdon	33.4	124.5	14:20	14:18	14:16	
	446	giratoire, tout droit, Yverdon	33.5	124.5	14:20	14:18	14:17	
	454	Missy	34.1	123.8	14:21	14:19	14:17	
	439	Vallon	35.7	122.2	14:24	14:21	14:20	
	442	Ressudens	36.7	121.2	14:25	14:23	14:21	
	445	croisée à droite, Estavayer	36.8	121.1	14:25	14:23	14:21	
	458	Grandcour	37.7	120.2	14:27	14:25	14:23	
	482	croisée, tout droit, Estavayer	38.4	119.5	14:29	14:26	14:24	
	496	Montbrelloz	42.1	115.9	14:34	14:32	14:29	
	494	croisée, tout droit, Estavayer	42.1	115.8	14:34	14:32	14:29	
	486	croisée, tout droit	43.9	114.0	14:37	14:34	14:32	
	483	Estavayer-le-Lac , Rte de Tousvents	44.5	113.4	14:38	14:35	14:33	
	475	2 gir. à gauche, Yverdon, Rte de Payerne	45.2	112.7	14:39	14:36	14:34	
	489	bif., à droite, Yverdon, Rte de Détournement	45.5	112.4	14:39	14:37	14:34	
	462	giratoire, tout droit, Yverdon	48.1	109.8	14:43	14:40	14:38	
	465	Font	48.2	109.7	14:43	14:41	14:38	
	457	Cheyres	51.7	106.2	14:48	14:45	14:43	
	448	Yvonand	55.2	102.8	14:53	14:50	14:47	
	442	giratoire à gauche, Lucens, Av. du Temple	56.2	101.7	14:55	14:52	14:49	
	448	crois. à gche, Molondin-Lucens, Rte de Rovray	56.4	101.5	14:55	14:52	14:49	
	448	croisée, tout droit, Lucens	56.7	101.3	14:56	14:52	14:49	
	507	bifurcation, à gauche, Arrisoules	58.2	99.7	15:00	14:56	14:53	
	640	GPM, Arrisoules 3e cat. bif., à droite, Rovray	59.9	98.0	15:04	15:01	14:57	
	654	Rovray	61.6	96.3	15:07	15:03	15:00	
	652	croisée à gauche, Lucens	61.7	96.2	15:07	15:03	15:00	
	659	Chavannes-le-Chêne	63.0	94.9	15:09	15:05	15:02	
	666	croisée à droite, Lucens	63.4	94.5	15:10	15:06	15:02	
	688	croisée, tout droit, Lucens	64.8	93.1	15:12	15:08	15:04	
	690	croisée, tout droit, Payerne-Lucens	65.9	92.0	15:13	15:09	15:06	
	664	Combremont-le-Petit	68.3	89.6	15:17	15:13	15:09	
	663	croisée, tout droit, Lausanne-Thierrens-Lucens	68.5	89.4	15:17	15:13	15:10	
	663	croisée à gauche, Granges-Lucens	70.5	87.5	15:20	15:16	15:12	
	643	croisée à droite, Lucens	70.8	87.2	15:21	15:16	15:13	
	636	Cremin	74.1	83.8	15:24	15:20	15:16	
	530	Lucens , Rte d'Yvonand	76.5	81.5	15:26	15:22	15:18	
	506	croi., à gche, Villeneuve FR, Rte de Villeneuve	77.0	80.9	15:27	15:22	15:18	
	488	croisée à droite, Rte de la Caséine	77.5	80.4	15:27	15:23	15:19	
	486	tunnel H 4.1m	77.7	80.2	15:28	15:23	15:19	
	488	bifurcation à droite, Bern, Rte des Berges	77.9	80.0	15:28	15:24	15:19	
	492	bifurcation à gauche	78.6	79.3	15:30	15:25	15:21	
	492	croisée tout droit, Romont	78.7	79.2	15:30	15:26	15:21	
	500	Curtilles	79.0	78.9	15:31	15:26	15:22	
	532	bifurcation, à droite, Chesalles	79.5	78.4	15:32	15:28	15:23	
	601	bifurcation à gauche, Sarzens	80.5	77.4	15:35	15:31	15:26	
	711	Sarzens	82.3	75.6	15:40	15:35	15:31	
	728	croisée, tout droit, Brenles	82.6	75.3	15:41	15:36	15:32	
	747	bifurcation à gauche, direction Siviriez	82.9	75.0	15:42	15:37	15:32	
	768	Brenles	83.9	74.0	15:45	15:40	15:35	
	801	Siviriez	87.1	70.8	15:49	15:43	15:39	
	785	bifurcation à gauche, Fribourg	87.6	70.4	15:49	15:44	15:39	
	775	Début ravitaillement	88.9	69.0	15:51	15:46	15:41	

	ALT. <small>m</small>	LIEU 	DISTANCES Km		MOYENNE HORAIRE Km/h 			CANTONS & passages caravane pub	
			Parcourus	Restants	38.5	40.0	41.5		
	765	Fin ravitaillement	90.3	67.6	15:53	15:47	15:42	15:03	
	722	Romont	91.0	66.9	15:54	15:48	15:43		
	722	gir., tt droit, Frib., Centre Ville, Rte de l'Industrie	91.4	66.5	15:54	15:49	15:44		
	715	bifurcation à droite, Bulle, Rte de Billens	92.3	65.6	15:56	15:50	15:45		
	716	giratoire à droite, Bulle	92.4	65.5	15:56	15:50	15:45		
	728	gir. à drte, Vevey-Bulle, Rte de la Parqueterie	92.6	65.3	15:56	15:51	15:46		
	748	Mézières FR	94.5	63.4	15:59	15:53	15:48		
	780	bifurcation à gauche, Le Châtelard-Villariaz	95.8	62.2	16:01	15:55	15:50		15:10
	770	Villariaz	96.7	61.2	16:02	15:56	15:51		
	750	croisée, tout droit Sorens-Le Châtelard	97.2	60.8	16:03	15:57	15:52		
	751	Estevenens	97.8	60.1	16:03	15:57	15:52		
	768	croisée, tout droit, Le Chatelard	98.6	59.3	16:04	15:59	15:53		
	769	Grangettes	99.2	58.7	16:05	15:59	15:54		
	785	croisée à droite, Le Chatelard	99.8	58.1	16:06	16:00	15:55		
	891	Le Chatelard	101.2	56.7	16:10	16:04	15:59		
	900	croisée à droite, Bulle-Sorens	101.3	56.6	16:11	16:05	15:59		
	1002	GPM, 2e cat. Le Chatelard	102.8	55.1	16:16	16:09	16:04	15:43	
	973	Malessert	106.0	51.9	16:20	16:14	16:08		
	703	croisée à gauche, Fribourg	109.8	48.1	16:24	16:17	16:11		
	734	La Cantine	112.7	45.2	16:26	16:20	16:13		
	735	Sprint PMU	112.8	45.1	16:26	16:20	16:13		
	757	Le Bry	114.9	43.0	16:29	16:23	16:16		
	695	croisée à droite, Rossens-Farvagny	117.8	40.1	16:34	16:27	16:20		
	688	croisée à gauche, Rossens	118.0	40.0	16:34	16:27	16:20		
	683	Rossens	118.9	39.1	16:35	16:28	16:22		
	689	croisée à gauche, La Berra-Treyvaux, 4 tunnels	121.1	36.8	16:38	16:31	16:25		
	757	Treyvaux	123.0	35.0	16:42	16:35	16:28		
	778	giratoire, tout droit, Fribourg-Bulle	123.6	34.3	16:44	16:36	16:30		
	810	GPM, 3e cat. Treyvaux	124.6	33.3	16:46	16:38	16:32		
	802	croisée à droite, Bulle-La Berra	125.8	32.1	16:48	16:40	16:33		
	801	La Roche	127.1	30.8	16:50	16:42	16:35		
	718	Hauteville	132.2	25.7	16:58	16:50	16:43		
	718	Corbières	133.7	24.2	17:00	16:52	16:45		
	719	giratoire, à droite, Bulle	133.8	24.1	17:00	16:52	16:45		
	695	Les Echamps	134.7	23.2	17:02	16:54	16:46		
	727	Echarlens	136.6	21.3	17:05	16:56	16:49		
	725	Riaz	137.5	20.4	17:06	16:58	16:50	16:13	
	726	croisée à gauche, Bulle	138.1	19.9	17:07	16:59	16:51		
	734	Bulle	138.7	19.2	17:08	17:00	16:52		
	735	giratoire à gauche, Morlon, Z.I. Le Teraillet	138.9	19.0	17:08	17:00	16:52		
	743	Sprint PMU Rue de l'Etang	140.1	17.8	17:10	17:02	16:54		
	745	bifurcation à droite, Rte de Morlon	140.3	17.6	17:10	17:02	16:54		
	745	giratoire, tout droit, Rte de Morlon	140.4	17.5	17:10	17:02	16:54		
	758	giratoire à gauche, Rte de la Condémine	141.0	17.0	17:11	17:03	16:55		
	760	giratoire, tout droit, Rte de la Condémine	141.2	16.8	17:11	17:03	16:55		
	761	giratoire, tout droit, Rte de la Condémine	141.4	16.5	17:12	17:03	16:56		
	760	gir., à gche, Château d'Oex, Rue de Gruyères	141.6	16.3	17:12	17:04	16:56		
	759	gir., tout droit, Ch. d'Oex, R. de l'Ancien Comté	141.8	16.1	17:12	17:04	16:56		
	758	bif. à droite, Rue Joli-Site, Rte des Roseires	142.1	15.9	17:13	17:04	16:57	16:23	
	758	passage à niveau	142.2	15.7	17:13	17:05	16:57		
	758	passage à niveau	142.3	15.6	17:13	17:05	16:57		
	769	giratoire à gauche, Rte des Granges	142.7	15.2	17:14	17:05	16:57		
	771	bifurcation à gauche, Rte de la Ronclina	142.9	15.0	17:14	17:05	16:58		
	753	giratoire, tout droit, Gruyères, Rte de la Tour	143.8	14.1	17:15	17:07	16:59		
	739	Le Pâquier	144.5	13.4	17:16	17:08	17:00		
	737	croisée à gauche, Gruyères	145.0	13.0	17:17	17:08	17:00		
	737	passage à niveau	145.0	12.9	17:17	17:08	17:00		
	744	passage à niveau	146.5	11.4	17:19	17:10	17:02		
	743	Pringy	146.5	11.4	17:19	17:10	17:02		
	747	croisée à gauche, Château d'Oex	146.9	11.0	17:19	17:11	17:03		
	747	passage à niveau, à gauche, Château d'Oex	147.0	10.9	17:19	17:11	17:03		

	ALT. <small>m</small>	LIEU 	DISTANCES Km		MOYENNE HORAIRE Km/h 			CANTONS & passages caravane pub	
			Parcours	Restants	38.5	40.0	41.5		
	732	Epagny	147.7	10.2	17:20	17:12	17:04		
	711	giratoire, à gauche, Bulle-Broc	148.1	9.8	17:21	17:12	17:04		
	701	giratoire, à droite, Jaunpass	148.3	9.6	17:21	17:12	17:04		
	683	Prà Déré	149.5	8.4	17:23	17:14	17:06		
	692	giratoire, à droite, Fribourg	149.8	8.1	17:23	17:14	17:06		
	692	Broc	150.0	7.9	17:23	17:15	17:06		
	717	bifurcation à droite, Jaunpass	152.1	5.8	17:28	17:19	17:11		
	737	bifurcation à droite, Jaunpass-Charmey	152.5	5.4	17:28	17:19	17:11		
	867	Chatel-sur-Montsalvens	154.9	3.0	17:31	17:22	17:14		
	871	Charmey	157.4	0.5	17:34	17:25	17:17		
	879	Arrivée Charmey hauteur Garage Tamoil	157.9	0.0	17:35	17:26	17:17		16:41
	Vitesse moyenne: 40.0 Km/h Durée moyenne: 3 h 56 min								
	160 Coureurs								
	Déviation des voitures des directeurs sportifs à 340 mètres avant la ligne d'arrivée								


Werbetechnische Produkte für Events



Siegerpodeste, Werbepanels, Display-Systeme
Eventfahrten, Startnummern, Beschilderungen

HERBY-PRINT WERBE GMBH
CH-5742 KÖLLIKEN
WWW.HERBY-PRINT.CH

herby·print
DIE KREATIVEN WERBETECHNIKER



infocom
Informatique • Téléphone • Electricité

Maîtrise fédérale
P. Pittet & C. Schulé • Rue Derrière-la-Tour 4 • 1530 Payerne
Tél. 026 660 06 60
Fax 026 660 06 64