

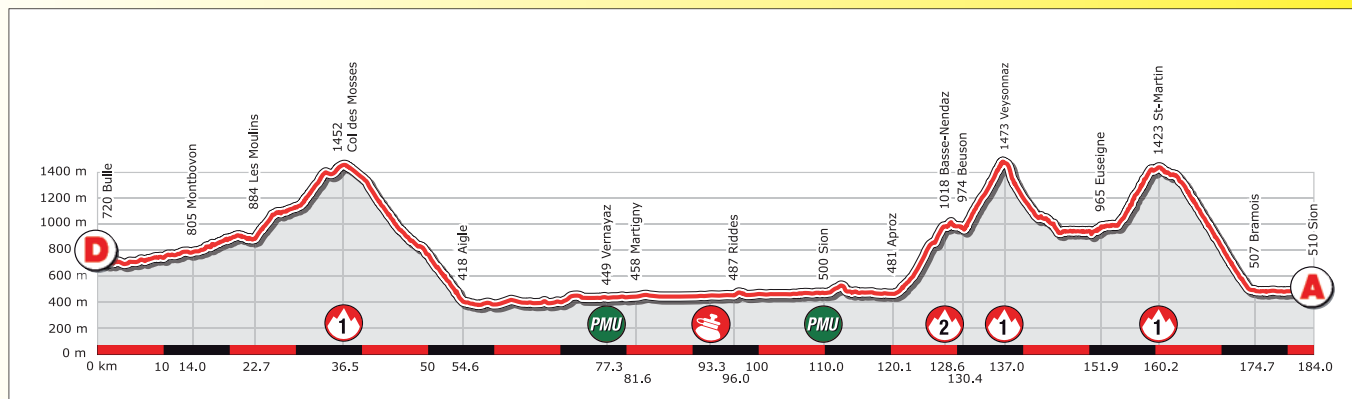
4ème Etape Samedi 28 avril 2012

Bulle - Sion














































Distance > **184.0 Km**
















Montée > **2407 m**

Descente > **2604 m**



⚠	ALT. m	LIEU 📍	DISTANCES Km		MOYENNE HORAIRE Km/h ⌚			CANTONS & passages caravane pub
			Parcourus	Restants	36.5	38.0	39.5	
DN 3		Départ Le Panney - Rte de Margy - Rte principale direction Bulle - Rue de Vevey - Rue St-Denis - à droite, Rue du Moléson - Rue du Pont - Rte des Granges - à gauche, Rte de Ronclina - à gauche, Rue Pierre-Nicolas Chenaux - à drte, R. de l'Ancien Comté - Rte de l'Intyamon	-6.8		12:25	12:25	12:25	11:40
	720	Départ réel Bulle, départ lancé, Rte de l'Intyamon, en face MM	0.0	184.0	12:35	12:35	12:35	
	710	Epagny	0.6	183.4	12:35	12:35	12:35	12:30
📍	705	giratoire	1.3	182.7	12:36	12:36	12:36	
📍	719	giratoire	1.5	182.5	12:37	12:37	12:37	
	726	Enney	4.1	179.9	12:41	12:41	12:41	
	744	Villars-sous-Mont	7.1	176.9	12:46	12:46	12:45	
	755	Neirivue	8.8	175.2	12:49	12:49	12:48	
	777	Albeuve	10.1	173.9	12:52	12:51	12:50	
	805	Montbovon	14.0	170.0	12:59	12:58	12:57	
📍	805	passage à niveau	14.3	169.7	13:00	12:59	12:58	
	866	La Tine	17.4	166.6	13:06	13:05	13:03	
📍	915	Rossinière	20.3	163.7	13:11	13:10	13:09	13:12
📍	886	passage à niveau	21.7	162.3	13:14	13:13	13:11	
	884	Les Moulins	22.7	161.3	13:16	13:14	13:13	
	892	à droite Aigle	23.0	161.0	13:17	13:15	13:14	
	975	croisée à droite, Aigle-Les Mosses	24.2	159.8	13:20	13:18	13:16	
	1134	L'Etivaz	29.7	154.3	13:32	13:29	13:27	
	1389	La Lécherette	33.6	150.4	13:42	13:39	13:37	
📍	1452	GPM, 1ère cat. Col des Mosses	36.5	147.5	13:44	13:42	13:39	
	1378	La Comballaz	39.0	145.0	13:47	13:44	13:41	
	1077	croisée à droite, Aigle-Leysin-Le Sépey	43.3	140.7	13:50	13:47	13:45	
📍	418	Aigle , passage à niveau	54.6	129.4	14:01	13:57	13:54	
	416	crois. à drte, LS-Mbx, Av. des Glariers	54.8	129.2	14:01	13:58	13:54	
📍	408	giratoire, à gauche, Martigny, Rue du Collège	55.2	128.8	14:01	13:58	13:55	
📍	406	passage à niveau	55.5	128.5	14:02	13:58	13:55	
	395	croisée, tout droit, Martigny, Rte d'Ollon	55.8	128.2	14:02	13:59	13:55	
	387	croisée, tout droit, Martigny	56.8	127.2	14:04	14:00	13:57	

	ALT.  m	LIEU 	DISTANCES Km		MOYENNE HORAIRE Km/h 			CANTONS & passages caravane pub
			Parcourus	Restants	36.5	38.0	39.5	
	398	passage à niveau	58.2	125.8	14:06	14:02	13:59	 13:25
	398	giratoire, tout droit, Martigny-Bex	59.9	124.1	14:08	14:05	14:01	
	400	passage à niveau	60.0	124.0	14:08	14:05	14:01	
	416	Bex	63.3	120.7	14:14	14:10	14:06	
	412	p. à niveau, gir., tout droit, Martigny-St-Maurice	63.9	120.1	14:14	14:11	14:07	 13:52
	408	giratoire, tout droit, Martigny-St-Maurice	64.4	119.6	14:15	14:11	14:08	
	406	giratoire, tout droit, Martigny-St-Maurice	64.9	119.1	14:16	14:12	14:08	
	400	St-Maurice	67.8	116.2	14:21	14:16	14:12	
	403	giratoire, tout droit, Brig-Sion-Martigny	67.9	116.1	14:21	14:16	14:13	
	422	giratoire, à droite, Mex-Epinassey	68.9	115.1	14:22	14:18	14:14	
	420	croisée, direction Bois-Noir	69.3	114.7	14:23	14:19	14:15	
	463	croisée, tout droit, Brig-Sion-Martigny	72.3	111.7	14:28	14:23	14:19	
	448	giratoire, tout droit, Brig-Sion-Martigny	74.2	109.8	14:30	14:26	14:22	
	444	Vernayaz	77.3	106.7	14:35	14:31	14:26	
	449	Sprint PMU, Café Croix Fédérale	78.4	105.6	14:37	14:32	14:28	 13:52
	458	Martigny	81.6	102.4	14:42	14:37	14:32	
	459	giratoire, tout droit, Brig-Sion, Rue du Léman	82.8	101.2	14:44	14:39	14:34	
	459	giratoire, tout droit, Brig-Sion, Rue du Léman	82.9	101.1	14:44	14:39	14:34	
	460	giratoire, à gauche, Brig-Sion, Rue du Simplon	83.1	100.9	14:44	14:39	14:35	
	461	giratoire, tout droit, Brig-Sion, Rue du Simplon	83.7	100.3	14:45	14:40	14:35	
	461	giratoire, tout droit, Sion	85.0	99.0	14:47	14:42	14:37	
	463	Charrat	87.3	96.7	14:51	14:46	14:41	
	470	bifurcation, direction Sion	90.3	93.7	14:56	14:50	14:45	
	474	Saxon	91.1	92.9	14:57	14:51	14:46	
	475	giratoire, tout droit, Sion	91.4	92.6	14:57	14:52	14:46	 14:30
	476	Début ravitaillement	93.3	90.7	15:00	14:54	14:49	
	482	Fin ravitaillement	95.3	88.7	15:03	14:57	14:52	
	486	bifurcation, direction La Tsoumaz	95.6	88.4	15:04	14:58	14:53	
	487	Riddes	96.0	88.0	15:04	14:59	14:53	
	496	giratoire, direction Aproz	97.2	86.8	15:06	15:00	14:55	
	504	croisée, direction Sion	97.3	86.7	15:06	15:00	14:55	
	478	giratoire, direction Sion et passage à niveau	99.2	84.8	15:09	15:03	14:58	
	478	passage à niveau	102.9	81.1	15:15	15:09	15:03	
	477	croisée, à gauche, Sion, Rte de la Printze	105.2	78.8	15:19	15:12	15:06	
	475	bifurcation à gauche, autoroute de Lausanne	105.6	78.4	15:19	15:13	15:07	
	474	bifurcation, à droite, Rte des Ronquois	105.9	78.1	15:20	15:13	15:07	
	474	bif. à gauche, Châteauneuf, Ch. du Dailley	106.1	77.9	15:20	15:14	15:08	
	476	bifurcation, à droite, Sion, Av. Maurice Troillet	106.4	77.6	15:21	15:14	15:08	
	477	Sion	107.3	76.7	15:22	15:15	15:09	
	478	giratoire, tout droit, Av. Maurice Troillet	108.2	75.8	15:23	15:17	15:11	 14:30
	478	giratoire, tout droit, Av. Maurice Troillet	108.5	75.5	15:24	15:17	15:11	
	478	bifurcation gauche-droite, Brig-Sion	108.8	75.2	15:24	15:18	15:12	
	479	croisement (sens interdit) à gauche	109.4	74.7	15:25	15:19	15:12	
	482	giratoire, tout droit, Rte de Lausanne	109.5	74.5	15:26	15:19	15:13	
	490	giratoire, tout droit, Rte de Lausanne	109.8	74.3	15:26	15:19	15:13	
	500	Sprint PMU, Rte de Lausanne	110.0	74.0	15:26	15:19	15:13	
	510	giratoire, à droite, Rue des Erables	110.1	73.9	15:26	15:20	15:13	
	506	bif. à gauche, Rte de Condémine (sens interdit)	110.2	73.8	15:27	15:20	15:14	
	507	bif. à gauche, Centre Ville - Av. de la Gare	110.5	73.5	15:27	15:20	15:14	
	528	croisée, à droite, Avenue Ritz	111.1	73.0	15:28	15:21	15:15	
	530	giratoire, Brig-autoroute, Rue de Loèche	111.4	72.6	15:28	15:22	15:15	
	496	giratoire, à gauche, Brig-Centre Ville	112.8	71.2	15:31	15:24	15:17	
	493	gir., à droite, Sion-Centre Ville, Av. Tourbillon	112.9	71.1	15:31	15:24	15:17	
	484	Sion	113.4	70.6	15:32	15:25	15:18	
	481	giratoire, tout droit, Lausanne	113.5	70.5	15:32	15:25	15:18	
	480	giratoire, tout droit, Lausanne	113.8	70.2	15:32	15:25	15:19	
	496	bif., à gauche, Nendaz, Rue de la Dixence	114.1	69.9	15:33	15:26	15:19	
	493	gir., tout droit, Val d'Hérens, Rue de la Dixence	114.5	69.5	15:33	15:26	15:20	
	491	Gir. à drte, Nendaz-Veysonnaz, Rte de la Dixence	114.7	69.3	15:34	15:27	15:20	
	492	Nouveau giratoire à droite, Rte de Riddes	115.0	69.0	15:34	15:27	15:20	
	491	passage à niveau	115.1	68.9	15:34	15:27	15:21	

	ALT. <small>m</small>	LIEU 	DISTANCES Km		MOYENNE HORAIRE Km/h 			CANTONS & passages caravane pub
			Parcourus	Restants	36.5	38.0	39.5	
	486	bifurcation tout droit, Riddes-Aproz	116.9	67.1	15:37	15:30	15:23	14:50
	483	bifurcation à gauche, Aproz, Rte de la Printze	120.1	64.0	15:42	15:35	15:28	
	481	Aproz	120.1	63.9	15:42	15:35	15:28	
	503	bifurcation, direction Basse-Nendaz	120.4	63.6	15:43	15:35	15:29	
	773	Fey	124.7	59.3	15:56	15:48	15:41	
	802	bifurcation à gauche Nendaz-Condémines	125.0	59.0	15:57	15:49	15:42	
	869	bifurcation, direction Nendaz	126.2	57.8	16:01	15:53	15:45	
	992	Basse-Nendaz	128.0	56.0	16:06	15:58	15:50	
	1018	GPM, 2e Cat.	128.6	55.4	16:08	16:00	15:52	
	1022	bifurcation à gauche, Sion	128.7	55.3	16:08	16:00	15:52	
	974	Beuson	130.4	53.6	16:11	16:02	15:54	
	976	croisée, à droite, Veysonnaz	130.7	53.3	16:11	16:03	15:55	
	1222	Veysonnaz	133.7	50.3	16:22	16:13	16:04	
	1226	croisée, tout droit, les Collons-Mayens de Sion	133.8	50.2	16:22	16:13	16:05	
	1241	croisée, à droite, Veysonnaz station	133.9	50.1	16:22	16:13	16:05	
	1246	bifurcation à gauche, Veysonnaz station	134.0	50.0	16:23	16:14	16:05	
	1337	bifurcation, direction télécabine	135.1	48.9	16:26	16:17	16:09	
	1473	GPM, 1ère cat. Piste de l'Ours	137.0	47.0	16:33	16:24	16:15	
	1432	bifurcation à gauche, Mayens de Sion	137.6	46.4	16:34	16:24	16:15	
	1367	Mayens de Sion	138.4	45.6	16:34	16:25	16:16	
	1171	Les Agettes	140.7	43.3	16:37	16:27	16:18	
	1099	bifurcation à droite, Sion	141.7	42.3	16:38	16:28	16:19	
	1067	La Vernaz	142.2	41.8	16:38	16:28	16:20	
	1054	bifurcation à droite, Vex	142.6	41.4	16:38	16:29	16:20	
	1042	Vex	143.8	40.2	16:40	16:30	16:21	
	1030	bifurcation à gauche	144.1	39.9	16:40	16:30	16:21	
	996	bifurcation à gauche, Vex	144.8	39.2	16:41	16:31	16:22	
	931	bifurcation à droite, Evolène-Arolla	145.6	38.4	16:41	16:32	16:23	
	947	Tunnel	149.7	34.3	16:48	16:38	16:28	
	965	Euseigne	151.9	32.1	16:51	16:41	16:31	
	990	La Luette	153.8	30.2	16:54	16:44	16:34	
	1022	Praz-Jean	155.1	28.9	16:56	16:45	16:36	
	1114	bifurcation à gauche, St-Martin	156.1	27.9	16:59	16:49	16:39	
	1251	Liez	157.9	26.1	17:05	16:55	16:45	
	1416	St-Martin	159.7	24.3	17:12	17:01	16:51	
	1423	GPM, 1ère cat. St-Martin	160.2	23.8	17:12	17:01	16:51	
	1431	Suen	160.7	23.3	17:13	17:02	16:52	
	1351	Mase	163.8	20.2	17:16	17:05	16:55	
	1301	croisée à gauche, Sion	164.8	19.2	17:17	17:06	16:56	
	1141	croisée à gauche, Sion	166.7	17.3	17:19	17:08	16:58	
	507	Bramois	174.7	9.3	17:27	17:16	17:05	
	507	giratoire, tout droit, Chippis	174.8	9.2	17:27	17:16	17:05	
	499	giratoire, à droite, Grône	175.1	8.9	17:28	17:16	17:05	
	498	bifurcation à gauche, St-Léonard	176.3	7.7	17:29	17:17	17:06	
	497	bifurcation à droite, St-Léonard	176.5	7.5	17:29	17:17	17:07	
	497	Uvrier	177.2	6.8	17:30	17:18	17:07	
	497	bifurcation à gauche, Lausanne-Sion	177.6	6.4	17:30	17:18	17:08	
	497	giratoire, à droite, Rte de Pierrefleur	177.7	6.3	17:30	17:18	17:08	
	497	bifurcation à gauche, Rte de l'Alambic	177.9	6.1	17:30	17:19	17:08	
	493	bifurcation à droite, Rte de la Plaine	178.4	5.6	17:31	17:19	17:08	
	493	giratoire, à gauche (par l'intérieur), Sion	178.5	5.5	17:31	17:19	17:08	
	495	giratoire, tout droit, Sion Centre	181.7	2.3	17:34	17:23	17:12	
	490	Sion	182.3	1.8	17:35	17:23	17:12	
	491	giratoire de l'Aubépine, tout droit	182.4	1.6	17:35	17:23	17:12	
	493	giratoire du Scex, tout droit	182.7	1.3	17:36	17:24	17:13	
	497	bifurcation à droite, Parc du Scex	183.0	1.0	17:36	17:24	17:13	
	498	bifurcation à gauche, Rue Chanoine Berchtold	183.1	0.9	17:36	17:24	17:13	
	502	bifurcation à droite, Avenue de la Gare	183.6	0.4	17:37	17:25	17:14	
	510	Arrivée, Sion	184.0	0.0	17:37	17:25	17:14	
	Vitesse moyenne: 38.0 Km/h Druée moyenne: 4 h 50 min							
	Déviation des voitures des directeurs sportifs à 180 mètres avant la ligne d'arrivée							

