







**1. Etappe, Lugano - Lugano 7.3 km** Samstag, 09. Juni 2012/samedi le 09 juin 2012

Steigung/montée ▲ 143 m		Gesamtzeit/Temps prévu 09 min 44 sec		Werbe- kolonne/ Cara- vane	1.Start/ Départ	Letzter/ Dernier	
Gefälle/descente ▼ 146 m		Stundenmittel/Moyenne horaire 45.0 km/h					
 		Bearbeitet am 24.10.11 BZ <b>Ort / Lieu</b>					
	275	0.0	7.3	<b>Lugano, Viale Carlo Cattaneo</b>	13:18	<b>14:18</b>	<b>17:05</b>
	277	0.3	7.0	Viale Castagnola <i>Inseln 3x</i>	13:18	<b>14:18</b>	<b>17:05</b>
	276	1.1	6.2	Via Riviera	13:19	<b>14:19</b>	<b>17:06</b>
	315	1.9	5.4	Strada di Gandria <i>Linkskurve</i>	13:21	<b>14:21</b>	<b>17:08</b>
	336	2.1	5.2	Via S. Giorgio, geradeaus	13:22	<b>14:22</b>	<b>17:08</b>
	391	3.0	4.3	Via S. Giorgio <b>Zwischenzeit</b>	13:24	<b>14:24</b>	<b>17:10</b>
	411	3.2	4.1	Abzweigung links, Via Ceresio	13:24	<b>14:24</b>	<b>17:11</b>
	387	3.9	3.4	Via Ruvigliana	13:25	<b>14:25</b>	<b>17:11</b>
	322	4.7	2.6	Kreisel links, Via Pazzalino <i>stark drehende Linkskurve</i>	13:26	<b>14:26</b>	<b>17:12</b>
	306	4.9	2.4	Abzweigung links, Via Pedemonte <i>Einbahn, Insel 1x</i>	13:26	<b>14:26</b>	<b>17:12</b>
	279	5.4	1.9	Kreisel geradeaus, Via G. Vicari	13:26	<b>14:26</b>	<b>17:13</b>
	279	5.5	1.8	Abzweigung rechts, Via Maggio	13:26	<b>14:26</b>	<b>17:13</b>
	278	6.1	1.2	Via S. Balestra	13:27	<b>14:27</b>	<b>17:13</b>
	276	6.5	0.8	Abzweigung links, Corso Elvezia	13:27	<b>14:27</b>	<b>17:14</b>
	272	7.0	0.3	Riva Albertolli <i>Rechtskurve, Insel 1x</i>	13:28	<b>14:28</b>	<b>17:14</b>
	272	7.3	0.0	<b>Lugano - Ziel/arrivo - Riva Albertolli</b>	13:29	<b>14:29</b>	<b>17:15</b>

(mit 168 Fahrern gerechnet)