
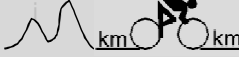














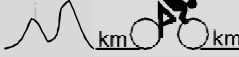



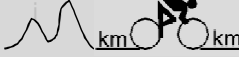








## 2. Etappe, Verbania (I) - Verbier, 218.3 km Sonntag, 10. Juni 2012/dimanche le 10 juin 2012

Steigung/montée	▲ 3047m	Gesamtzeit/Temps prévu	5 h 54 min	Werbe- kolonne/ Caravane	Stundenmittel Moyenne	⌚ horaire
Gefälle/descente	▼ 1775m	Stundenmittel/Moyenne horaire	37 km/h			

⚠  km  km		Bearbeitet am 01.02.12 BZ	Caravane	Stundenmittel Moyenne ⌚ horaire			
		Ort / Lieu		35	37	39	
Neutralisation 3.6 km		Verbania (I), Via E. Chiappa - Piazza G. Matteotti - SS34	10:14	11:14	11:14	11:14	
		Via V. Veneto - Corso Zannitello					
198	0.0	218.3	Verbania (I), Piazza G. Garibaldi (PALAZZO DI CITTÀ)	10:21	11:21	11:21	
198	0.6	217.7	Viale delle Magnolie <i>Inseln 2x</i>	10:22	11:22	11:22	
197	0.9	217.4	Largo V. Tonolli <i>Pfosten rechts/palo a destra</i>	10:22	11:22	11:22	
203	2.4	215.9	Abzweigung links/a sinistra, SS34, Via P. Troubetzkoy	10:24	11:24	11:24	
203	2.9	215.4	<i>Inseln/salvagente 2x</i>	10:25	11:25	11:25	
204	5.0	213.3	Fondotoce <i>Insel/salvagente 1x</i>	10:28	11:28	11:28	
⚠	206	5.9	212.4	Abzweigung rechts-links/a destra-a sinistra, SP61-SP54	10:29	11:30	11:29
⚠	201	8.2	210.1	Mergozzo, SP 54	10:33	11:33	11:32
⚠	199	9.9	208.4	Via Sempione, SP54 <i>Pavé</i>	10:35	11:36	11:35
	202	10.3	208.0	Abzweigung links/a sinistra, Via L. da Vinci SP54a	10:36	11:36	11:35
	203	11.0	207.3	SP54a <i>Inseln/salvagente 2x</i>	10:37	11:38	11:37
	205	13.5	204.8	Abzweigung rechts/a destra SS34 <i>Inseln/salvagente 2x</i>	10:40	11:42	11:40
	209	14.0	204.3	Gravellona <i>Inseln/salvagente 3x</i>	10:41	11:42	11:41
	210	14.4	203.9	Kreisel geradeaus/rotonda dritto, SS34	10:42	11:43	11:42
	211	14.9	203.4	Kreisel rechts/rotonda a destra, SS33 Corso Sempione	10:42	11:44	11:42
	204	15.8	202.5	Kreisel geradeaus/rotonda dritto, SS33	10:44	11:45	11:44
	208	18.2	200.1	Kreuzung geradeaus/dritto, SP166	10:47	11:49	11:47
	206	18.8	199.5	Abzweigung links/a sinistra, SP166 <i>Insel/salvagente 1x</i>	10:48	11:50	11:48
	204	19.6	198.7	Ornavasso	10:49	11:51	11:49
⚠	208	20.1	198.2	SP166 <i>Pavé, Schlaglöcher/buci</i>	10:50	11:52	11:50
	207	22.7	195.6	Migiadone	10:54	11:56	11:54
	214	23.9	194.4	<i>Brücke/ponte</i>	10:56	11:58	11:56
###	211	24.9	193.4	<i>Bahnübergang/passaggio a livello</i>	10:57	11:59	11:57
	208	25.0	193.3	<i>Unterführung/sottopassaggio 3.8m</i>	10:57	11:59	11:57
	208	25.1	193.2	Kreisel links/rotonda a sinistra <i>Inseln/salvagente 5x</i>	10:57	11:59	11:57
	208	25.2	193.1	Cuzzago, Via Nazionale SP 166	10:57	12:00	11:57
⚠	208	25.4	192.9	SP166 <i>Bodenwellen 2x</i>	10:58	12:00	11:58
	211	28.3	190.0	Permosello-Chiovenda <i>Inseln/salvagente 3x</i>	11:02	12:04	12:02
	215	30.9	187.4	Vogogna <i>Inseln/salvagente 2x</i>	11:06	12:09	12:06
⚠	217	31.9	186.4	SP166 <i>Bodenwelle 1x</i>	11:07	12:10	12:07
	223	33.3	185.0	Kreisel geradeaus/rotonda dritto, SP166	11:10	12:12	12:10
	226	33.9	184.4	Abzweigung links/a sinistra Ri/in dir. Domodossola	11:10	12:13	12:10
	226	34.0	184.3	SP166 <i>Brücke/ponte, Inseln/salvagente 4x</i>	11:11	12:13	12:11
	224	34.3	184.0	Kreisel links/rotonda a sinistra, SR549	11:11	12:14	12:11
	227	34.7	183.6	Kreisel geradeaus/rotonda dritto, SR549	11:12	12:15	12:12

Steigung/montée ▲3047m Gefälle/descente ▼1775m			Gesamtzeit/Temps prévu 5 h 54 min Stundenmittel/Moyenne horaire 37 km/h		Werbe- kolonne/ Car- vane	Stundenmittel Moyenne 🕒 horaire km/h			
		Bearbeitet am 01.02.12 BZ	Ort / Lieu			35	37	39	
	243	35.6	182.7	Piedimulera	Unterführung/sottopassaggio 3.5m	11:13	12:16	12:13	12:10
	243	35.6	182.7	Abzweigung rechts/a destra Ri/in dir. Domodossola		11:13	12:16	12:13	12:10
	243	35.7	182.6	SP65	Pavé, Inseln/salvagente 6x	11:13	12:16	12:13	12:10
	240	36.0	182.3	Kreisel geradeaus/rotonda dritto, SP65		11:14	12:17	12:14	12:11
	231	37.3	181.0	Pallanzeno		11:15	12:18	12:15	12:13
	231	37.5	180.8	Kreuzung geradeaus/dritto, SP166		11:16	12:19	12:16	12:13
	230	38.9	179.4	Villadossola	Inseln/salvagente 3x	11:18	12:21	12:18	12:15
	254	40.4	177.9	Kreisel geradeaus/rotonda dritto	Inseln/salvagente 3x	11:20	12:24	12:20	12:17
	254	41.0	177.3	Kreisel geradeaus/rotonda dritto		11:21	12:25	12:21	12:18
	242	41.7	176.6	Kreisel geradeaus/rotonda dritto	Insel/salvagente 1x	11:22	12:26	12:22	12:19
	237	42.6	175.7	Kreisel geradeaus/rotonda dritto		11:23	12:27	12:23	12:20
	256	45.5	172.8	Kreuzung geradeaus/dritto, SP166	Inseln/salvagente 3x	11:28	12:32	12:28	12:24
	260	45.9	172.4	Kreisel links/rotonda a sinistra, Via G. Gentinetta		11:28	12:32	12:28	12:25
	264	46.0	172.3	Domodossola		11:29	12:32	12:29	12:25
	272	46.3	172.0	Kreisel geradeaus/rotonda dritto Insel/salvagente 1x		11:29	12:33	12:29	12:26
	274	46.7	171.6	V. G. Galletti	Pavé, Einbahn/senso unico	11:30	12:34	12:30	12:26
	275	46.8	171.5	V. G. Galletti	Sprint CITTÀ DI DOMODOSSOLA	11:30	12:34	12:30	12:26
	276	46.9	171.4	mehrere Pfosten links u. rechts/palo a sinistra, a destra		11:30	12:34	12:30	12:26
	278	47.0	171.3	Abzweigung rechts/a destra Via G. Garibaldi		11:30	12:34	12:30	12:27
	274	47.2	171.1	Abzweigung links/a sinistra, Via G. Marconi		11:30	12:34	12:30	12:27
	276	47.4	170.9	Via A. Binda	Pavé, Einbahn/senso unico	11:31	12:35	12:31	12:27
	279	48.9	169.4	Kreisel geradeaus/rotonda dritto, Via Sempione		11:33	12:37	12:33	12:29
	284	49.0	169.3	SP166	Insel/salvagente 1x	11:33	12:37	12:33	12:29
	289	49.1	169.2	Crevoladossola		11:33	12:38	12:33	12:30
	289	49.3	169.0	Kreisel geradeaus/rotonda dritto, Via Sempione		11:34	12:38	12:34	12:30
	297	50.1	168.2	Preglia		11:35	12:39	12:35	12:31
	311	50.9	167.4	Kreisel 2. Ausfahrt/uscita, SP166	Insel/salvagente 1x	11:36	12:41	12:36	12:32
	365	52.0	166.3	Abzweigung links/a sinistra, SP166 Ri/in dir. Sempione		11:39	12:43	12:39	12:35
	385	54.6	163.7	Tunnel 50m		11:43	12:48	12:43	12:39
	429	55.6	162.7	Einfahrt/entrata SS33		11:45	12:50	12:45	12:41
	444	56.4	161.9	Abfahrt/Uscita Varzo Sud		11:46	12:51	12:46	12:42
	471	56.7	161.6	Abzweigung rechts/a destra Ri/in dir. Varzo		11:47	12:52	12:47	12:43
	471	57.7	160.6	Kreisel links/rotonda a sinistra, Via Domodossola		11:48	12:53	12:48	12:44
	473	58.0	160.3	Varzo		11:49	12:54	12:49	12:44
	580	62.1	156.2	Insel/salvagente 1x		11:56	13:02	12:56	12:51
	590	62.3	156.0	Einfahrt/entrata SS33, Ri/in direzione Sempione		11:57	13:02	12:57	12:52
	609	63.0	155.3	Tunnel 100m		11:58	13:04	12:58	12:53
	650	64.2	154.1	Tunnel 200m		12:01	13:06	13:01	12:55
	661	64.4	153.9	Iselle		12:01	13:07	13:01	12:56
	667	65.0	153.3	Dogana Italiana/Zoll Italien		12:02	13:08	13:02	12:57
	724	66.6	151.7	Tunnel 150m		12:05	13:11	13:05	13:00
	840	68.3	150.0	Paglino		12:10	13:16	13:10	13:04
	865	68.9	149.4	Gondo		12:11	13:17	13:11	13:05
	870	69.1	149.2	Zoll Schweiz	Verkehrsteiler 1x	12:11	13:18	13:11	13:06
	900	69.7	148.6	Galerie 500m		12:13	13:19	13:13	13:07
	980	71.2	147.1	Galerie 50m		12:16	13:23	13:16	13:10
	995	71.5	146.8	Tunnel 700m		12:17	13:23	13:17	13:11
	1050	72.2	146.1	Galerie 1.2km		12:19	13:25	13:19	13:13
	1138	73.5	144.8	Galerie 300m		12:22	13:29	13:22	13:16
	1162	74.2	144.1	Galerie 300m		12:24	13:31	13:24	13:17
	1202	75.2	143.1	Tunnel 200m		12:26	13:33	13:26	13:19
	1214	75.4	142.9	Gabi	Galerie 200m	12:26	13:34	13:26	13:20
	1260	76.1	142.2			12:28	13:35	13:28	13:22
	1287	76.5	141.8	Tunnel 400m		12:29	13:36	13:29	13:22
	1358	77.6	140.7	Galerie 700m		12:32	13:39	13:32	13:25
	1455	79.0	139.3	(Simplon Dorf)		12:35	13:43	13:35	13:28
	1525	79.8	138.5	Verkehrsteiler 1x		12:37	13:45	13:37	13:30
	1640	82.1	136.2	Galerie 1.7km		12:43	13:51	13:43	13:35
	1777	84.0	134.3	Engeloch		12:47	13:56	13:47	13:40
	2005	87.8	130.5	Simplonpass, b. Rest.	VAUDOISE ASSURANCES GPM	12:56	14:05	13:56	13:48

Steigung/montée ▲3047m Gefälle/descente ▼1775m				Gesamtzeit/Temps prévu 5 h 54 min Stundenmittel/Moyenne horaire 37 km/h		Werbe- kolonne/ Car- vane	Stundenmittel Moyenne 🕒 horaire km/h		
 				Bearbeitet am 01.02.12 BZ <b>Ort / Lieu</b>			35	37	39
	1985	88.5	129.8	Tunnel mit Galerie		12:57	14:06	<b>13:57</b>	13:49
	1920	90.3	128.0	Schallbett		13:00	14:09	<b>14:00</b>	13:51
	1918	90.4	127.9	Tunnel mit Galerie 1.2km		13:00	14:09	<b>14:00</b>	13:52
	1815	92.0	126.3	Galerie 700m		13:01	14:10	<b>14:01</b>	13:53
	1752	92.9	125.4	Rothwald		13:02	14:11	<b>14:02</b>	13:54
	1610	94.9	123.4			13:04	14:13	<b>14:04</b>	13:55
	1530	96.4	121.9	Berisal		13:05	14:14	<b>14:05</b>	13:57
	1465	97.5	120.8	Brücke 500m		13:06	14:15	<b>14:06</b>	13:57
	1335	99.8	118.5	Schallberg		13:08	14:18	<b>14:08</b>	13:59
	1301	100.4	117.9	Tunnel mit Galerie 700m		13:09	14:18	<b>14:09</b>	14:00
	1198	102.3	116.0	Tunnel 100m		13:10	14:20	<b>14:10</b>	14:01
	1169	102.9	115.4	Tunnel 100m		13:11	14:20	<b>14:11</b>	14:02
	1040	104.6	113.7	gefährliche Linkskurve		13:12	14:22	<b>14:12</b>	14:03
	938	106.1	112.2	Ausfahrt Ried-Brig rechts		13:13	14:23	<b>14:13</b>	14:04
	930	106.2	112.1	Abzweigung links Ri Brig		13:13	14:23	<b>14:13</b>	14:04
	926	106.3	112.0	Ried-Brig		13:13	14:23	<b>14:13</b>	14:05
	923	106.4	111.9	Abzweigung rechts, Simplonstr. Ri Brig		13:13	14:23	<b>14:13</b>	14:05
	875	107.2	111.1	Brig (1. Ortstafel) Gewerbestrasse		13:14	14:24	<b>14:14</b>	14:05
	812	108.1	110.2	enge Rechts-Linkskurve		13:15	14:25	<b>14:15</b>	14:06
	810	108.2	110.1	Abzweigung links, Neue Simplonstr. Ri Brig		13:15	14:25	<b>14:15</b>	14:06
	758	109.2	109.1	Brig (2. Ortstafel)		13:16	14:26	<b>14:16</b>	14:07
	698	110.2	108.1	Abzweigung links, Gliserallee		13:17	14:27	<b>14:17</b>	14:08
	692	110.4	107.9	Kreisel geradeaus Ri Lausanne		13:17	14:27	<b>14:17</b>	14:08
	681	111.7	106.6	Kreisel geradeaus, Kantonsstr.		13:19	14:29	<b>14:19</b>	14:10
	676	112.2	106.1	Kreisel geradeaus Inseln 2x		13:20	14:30	<b>14:20</b>	14:10
	676	112.5	105.8	Kreisel geradeaus Verpflegung/Ravitaillement		13:20	14:30	<b>14:20</b>	14:11
	676	112.8	105.5	Verkehrsteiler 2x		13:20	14:31	<b>14:20</b>	14:11
	680	115.1	103.2	Kreisel geradeaus		13:24	14:34	<b>14:24</b>	14:14
	669	115.7	102.6	Eyholz Inseln 3x		13:25	14:35	<b>14:25</b>	14:15
	667	116.1	102.2	Kreisel geradeaus Ri Sion		13:25	14:36	<b>14:25</b>	14:16
	663	117.2	101.1	Kreisel geradeaus Ri Sion		13:27	14:38	<b>14:27</b>	14:17
	662	117.6	100.7	Visp Verkehrsteiler 1x		13:28	14:38	<b>14:28</b>	14:18
	661	118.5	99.8	Kreisel geradeaus Ri Sion		13:29	14:40	<b>14:29</b>	14:19
	661	118.7	99.6	Kreisel geradeaus Ri Sion		13:29	14:40	<b>14:29</b>	14:20
	661	118.8	99.5	Mittelpfosten 100m		13:29	14:40	<b>14:29</b>	14:20
	664	119.1	99.2	Kreisel geradeaus Ri Sion Inseln 2x		13:30	14:41	<b>14:30</b>	14:20
	665	120.1	98.2	Kreisel geradeaus Ri Sion Insel 1x		13:31	14:42	<b>14:31</b>	14:22
	662	120.7	97.6	Kreisel geradeaus Ri Sion Insel 1x		13:32	14:43	<b>14:32</b>	14:23
	649	125.1	93.2	Raron-Turtig		13:39	14:51	<b>14:39</b>	14:29
	648	125.3	93.0	Kreisel geradeaus Ri Sion		13:39	14:51	<b>14:39</b>	14:29
	645	129.1	89.2	Kreisel leicht links Ri Sion		13:45	14:57	<b>14:45</b>	14:35
	644	129.4	88.9	Bahnhof Gampel-Steg		13:46	14:57	<b>14:46</b>	14:35
	644	129.5	88.8	Kreisel geradeaus Ri Sion Inseln 2x		13:46	14:58	<b>14:46</b>	14:35
	639	132.5	85.8	Turtmann Insel 1x		13:50	15:02	<b>14:50</b>	14:40
	635	137.8	80.5	Susten		13:58	15:11	<b>14:58</b>	14:47
	638	138.3	80.0	Kreisel geradeaus Ri Sion		13:59	15:11	<b>14:59</b>	14:48
	633	138.6	79.7	Kreisel 1. Ausfahrt Ri Sion		13:59	15:12	<b>14:59</b>	14:48
	631	138.9	79.4	Tunnel 130m		14:00	15:12	<b>15:00</b>	14:49
	603	142.0	76.3	Tunnel 140m		14:04	15:17	<b>15:04</b>	14:53
	582	143.3	75.0	Kreisel geradeaus Ri Sion		14:06	15:19	<b>15:06</b>	14:55
	580	143.5	74.8	Tunnel 900m		14:06	15:19	<b>15:06</b>	14:55
	555	144.7	73.6	Kreisel geradeaus Ri Sion Inseln 2x		14:08	15:21	<b>15:08</b>	14:56
	545	146.0	72.3	Sierre		14:10	15:23	<b>15:10</b>	14:58
	545	146.2	72.1	Kreisel rechts		14:10	15:23	<b>15:10</b>	14:59
	547	146.3	72.0	Kreisel links, Rte. du Simplon Verkehrsteiler 200m		14:10	15:24	<b>15:10</b>	14:59
	555	146.8	71.5	Kreisel geradeaus, Rte. du Simplon Inseln 5x		14:11	15:24	<b>15:11</b>	14:59
	552	147.4	70.9	Abzweigung rechts, Av. des Ecoles Insel 1x		14:12	15:25	<b>15:12</b>	15:00
	553	147.7	70.6	Kreisel geradeaus, Av. du Rothorn		14:12	15:26	<b>15:12</b>	15:01
	555	147.8	70.5	rechts Einfahrt Parking		14:13	15:26	<b>15:13</b>	15:01
	558	148.3	70.0	Av. de France Insel 1x		14:13	15:27	<b>15:13</b>	15:01

Steigung/montée ▲3047m Gefälle/descente ▼1775m			Gesamtzeit/Temps prévu 5 h 54 min Stundenmittel/Moyenne horaire 37 km/h		Werbe- kolonne/ Car- vane	Stundenmittel Moyenne 🕒 horaire km/h			
		Bearbeitet am 01.02.12 BZ	Ort / Lieu			35	37	39	
	562	148.9	69.4	Kreisel geradeaus, Rte. de Sion Ri Sion	<i>Inseln 5x</i>	14:14	15:28	<b>15:14</b>	15:02
	538	149.7	68.6	Kreisel geradeaus, Rte. de Sion	<i>Verkehrsteiler 300m</i>	14:15	15:29	<b>15:15</b>	15:03
	528	150.0	68.3	Kreisel geradeaus, Rte. de Sion	<i>Insel 1x</i>	14:16	15:29	<b>15:16</b>	15:04
	531	151.1	67.2		<i>Verkehrsteiler 2x</i>	14:17	15:31	<b>15:17</b>	15:05
	531	151.7	66.6		<i>Tunnel 740 m</i>	14:18	15:32	<b>15:18</b>	15:06
	526	153.1	65.2		<i>Insel 2x</i>	14:20	15:34	<b>15:20</b>	15:08
	520	154.5	63.8	Granges Gare	<i>Insel 1x</i>	14:22	15:36	<b>15:22</b>	15:10
	506	157.1	61.2	St. Léonard	<i>Inseln 6x</i>	14:26	15:40	<b>15:26</b>	15:13
	504	158.6	59.7	Kreisel geradeaus, Rte. d'Italie Ri Sion		14:28	15:42	<b>15:28</b>	15:16
	502	161.8	56.5	Kreisel geradeaus, Rte. d'Italie Ri Sion Centre		14:33	15:48	<b>15:33</b>	15:20
	500	162.4	55.9	Sion		14:34	15:49	<b>15:34</b>	15:21
	497	162.5	55.8	Kreisel geradeaus, Av. de Tourbillon	<i>Verkehrsteiler 1x</i>	14:34	15:49	<b>15:34</b>	15:21
	501	162.9	55.4	Kreisel geradeaus, Av. de Tourbillon	<i>Inseln 2x</i>	14:35	15:49	<b>15:35</b>	15:22
	502	163.3	55.0	Kreisel geradeaus, Av. de Tourbillon	<i>Inseln 2x</i>	14:36	15:50	<b>15:36</b>	15:22
	497	163.9	54.4	Kreisel geradeaus, Av. de France		14:36	15:51	<b>15:36</b>	15:23
	506	164.4	53.9		<i>Verkehrsteiler 2x</i>	14:37	15:52	<b>15:37</b>	15:24
	506	164.5	53.8	Kreuzung geradeaus, Rue de Lausanne, Ri Lausanne		14:37	15:52	<b>15:37</b>	15:24
	508	166.5	51.8	Pont-de-la-Morge	<i>Inseln 6x</i>	14:41	15:55	<b>15:41</b>	15:27
	485	167.9	50.4	Kreisel geradeaus, Rte. Cantonale	<i>Inseln 6x</i>	14:43	15:58	<b>15:43</b>	15:29
	485	168.4	49.9	Kreisel geradeaus, Rte. Cantonale	<i>Verkehrsteiler 1x</i>	14:43	15:58	<b>15:43</b>	15:30
	487	168.6	49.7	Kreisel geradeaus, Rte. Cantonale		14:44	15:59	<b>15:44</b>	15:30
	495	168.8	49.5	Vétroz	<i>Inseln 5x</i>	14:44	15:59	<b>15:44</b>	15:31
	493	170.9	47.4	Magnot	<i>Inseln 4x</i>	14:47	16:02	<b>15:47</b>	15:34
	489	171.8	46.5	Ardon	<i>Inseln 9x</i>	14:48	16:04	<b>15:48</b>	15:35
	489	174.4	43.9		<i>Verkehrsteiler 1x</i>	14:53	16:08	<b>15:53</b>	15:39
	488	177.0	41.3		<i>Verkehrsteiler 2.2km</i>	14:57	16:12	<b>15:57</b>	15:42
	488	178.1	40.2	Kreuzung geradeaus, Rte. Cantonale		14:58	16:14	<b>15:58</b>	15:44
	470	181.5	36.8	Saxon	<i>Inseln 6x</i>	15:03	16:20	<b>16:03</b>	15:49
	467	183.1	35.2	Kreisel geradeaus, Rte. du Léman		15:06	16:22	<b>16:06</b>	15:51
	460	186.6	31.7	Charrat	<i>Verkehrsteiler 2x</i>	15:11	16:28	<b>16:11</b>	15:57
	470	189.6	28.7	Kreisel geradeaus, Rue du Simplon		15:16	16:33	<b>16:16</b>	16:01
	470	189.7	28.6	Martigny	<i>Inseln 4x</i>	15:16	16:33	<b>16:16</b>	16:01
	470	190.3	28.0	Kreisel geradeaus, Rue du Simplon	<i>Inseln 6x</i>	15:17	16:34	<b>16:17</b>	16:02
	476	191.5	26.8	Kreisel rechts, Rte. du Léman		15:19	16:36	<b>16:19</b>	16:04
	476	191.5	26.8		<i>Hindernisse in Mitte Fahrbahn</i>	15:19	16:36	<b>16:19</b>	16:04
	476	191.7	26.6	Kreisel links, Av. de la Gare		15:19	16:36	<b>16:19</b>	16:04
	475	192.1	26.2	Place Central	<b>Sprint</b>	15:20	16:37	<b>16:20</b>	16:05
	475	192.3	26.0	Kreisel geradeaus, Av. du Grand St. Bernard		15:20	16:37	<b>16:20</b>	16:05
	498	193.4	24.9	Kreisel geradeaus, Av. du Grand St. Bernard	<i>Inseln 2x</i>	15:22	16:39	<b>16:22</b>	16:07
	505	193.9	24.4	Kreisel geradeaus, Av. du Grand St. Bernard	<i>Insel 1x</i>	15:23	16:40	<b>16:23</b>	16:07
	512	194.4	23.9	Kreisel links, Rte. du Grand St. Bernard	<i>Insel 1x</i>	15:24	16:41	<b>16:24</b>	16:08
	572	196.0	22.3		<i>Tunnel 70m</i>	15:27	16:44	<b>16:27</b>	16:11
	602	196.6	21.7		<i>Galerie 50m</i>	15:28	16:46	<b>16:28</b>	16:12
	622	198.9	19.4	Bovernier	<i>Insel 1x</i>	15:32	16:49	<b>16:32</b>	16:16
	661	201.8	16.5		<i>Tunnel, Verkehrsteiler 2x</i>	15:36	16:54	<b>16:36</b>	16:20
	680	202.9	15.4	Sembrancher	<i>Verkehrsteiler 1x</i>	15:38	16:56	<b>16:38</b>	16:22
	685	203.1	15.2	Kreisverkehr gerade Ri Verbier	<i>Inseln:3x</i>	15:39	16:57	<b>16:39</b>	16:22
	712	203.9	14.4	Rte. du Grand St. Bernard	<b>Sprint</b>	15:40	16:58	<b>16:40</b>	16:24
	714	204.3	14.0	Abzweigung links Ri Verbier	<i>Insel 1x</i>	15:41	16:59	<b>16:41</b>	16:24
	821	209.4	8.9	Villette-Le Châble		15:50	17:09	<b>16:50</b>	16:33
	825	209.7	8.6	Kreisverkehr links Ri Verbier		15:51	17:09	<b>16:51</b>	16:34
	866	210.2	8.1	Le Cotterg		15:52	17:11	<b>16:52</b>	16:35
	1345	216.4	1.9	Verbier		16:10	17:30	<b>17:10</b>	16:52
	1352	216.6	1.7	Rte. du Verbier	<b>VAUDOISE ASSURANCES GPM</b>	16:10	17:30	<b>17:10</b>	16:52
	1432	217.4	0.9	Verbier Station		16:13	17:33	<b>17:13</b>	16:55
	1440	217.7	0.6	Abzweigung links, Rue de Crêta-Cô		16:13	17:33	<b>17:13</b>	16:55
	1452	218.0	0.3	Kreisel geradeaus, Rue de Crêta-Cô		16:14	17:34	<b>17:14</b>	16:56
	1461	218.1	0.2	Abzweigung rechts, Ch. de Cli		16:14	17:34	<b>17:14</b>	16:56
	1472	218.2	0.1	Abzweigung rechts, Périn		16:14	17:34	<b>17:14</b>	16:56
	1472	218.3	0.0	<b>Verbier - Ziel/arrivée - Périn</b>		16:15	17:35	<b>17:15</b>	16:56