
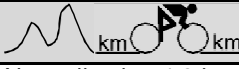




### 3. Etappe, Martigny - Aarberg, 194.7 km Montag, 11. Juni 2012/lundi le 11 juin 2012

Steigung/montée ▲ 1823 m		Gesamtzeit/Temps prévu 4 h 38 min		Werbe- kolonne/ Carava- ne	Stundenmittel		
Gefälle/descente ▼ 1841 m		Stundenmittel/Moyenne horaire 42 km/h			Moyenne	horaire	horaire
 		Bearbeitet am 19.12.11 BZ		40	42	44	
		Ort / Lieu					
Neutralisation 4.3 km		Martigny, Rue de la Poste - Rue du Simplon - Rue de l'Egelse - Pl. du Midi - Rue d'Octodure - Rue de Forum - Rue de Surfrête - Av. du Grand St. Bernard - Rue de Plaisance - Av. de la Fusion - Rue du Nord - Pl. de Rome		11:28	12:28	<b>12:28</b>	12:28
474	0.0	194.7	Martigny, Rue du Léman (Tafel 15 km bis St. Maurice)	11:37	12:37	<b>12:37</b>	12:37
476	2.6	192.1	Vernayaz <i>Inseln 2x</i>	11:40	12:40	<b>12:40</b>	12:40
450	7.2	187.5	Kreisel geradeaus, Rte. Cantonale <i>Verkehrsteiler 3x</i>	11:47	12:47	<b>12:47</b>	12:46
424	12.1	182.6	St. Maurice	11:53	12:54	<b>12:53</b>	12:53
422	12.2	182.5	Kreisel geradeaus, Rte. Cantonale <i>Verkehrsteiler 1x</i>	11:54	12:54	<b>12:54</b>	12:53
417	12.5	182.2	Abzweigung links, Av. du Simplon Ri Evian <i>Insel 1x</i>	11:54	12:55	<b>12:54</b>	12:53
414	13.1	181.6	Abzweigung links, Av. d'Agaune <i>Insel 1x</i>	11:55	12:56	<b>12:55</b>	12:54
421	13.7	181.0	Rte. du Chablais <i>Verkehrsteiler 1x</i>	11:56	12:57	<b>12:56</b>	12:55
400	15.4	179.3	<i>Insel 1x</i>	11:58	12:59	<b>12:58</b>	12:57
399	15.7	179.0	Massongex <i>Verkehrsteiler 3x</i>	11:58	12:59	<b>12:58</b>	12:57
399	16.9	177.8		12:00	13:01	<b>13:00</b>	12:59
400	17.4	177.3	Kreisel links, Av. du Simplon Ri Evian <i>Inseln 2x</i>	12:01	13:02	<b>13:01</b>	13:00
405	18.4	176.3	Kreisel geradeaus, Av. du Simplon Ri Monthey	12:02	13:03	<b>13:02</b>	13:01
411	18.9	175.8	Monthey <i>Inseln 3x</i>	12:03	13:04	<b>13:03</b>	13:02
412	19.3	175.4	Kreisel geradeaus, Av. du Simplon Ri Centre <i>Inseln 2x</i>	12:03	13:05	<b>13:03</b>	13:02
432	19.9	174.8	Kreisel geradeaus, Av. du France	12:04	13:06	<b>13:04</b>	13:03
428	20.0	174.7	Kreisel geradeaus, Rue du Pont <i>Insel 1x</i>	12:05	13:06	<b>13:05</b>	13:03
424	20.2	174.5	Kreisel geradeaus, Av. du France	12:05	13:06	<b>13:05</b>	13:04
423	20.3	174.4	Kreisel geradeaus, Av. du France <i>Pfosten links u. rechts</i>	12:05	13:06	<b>13:05</b>	13:04
418	20.4	174.3	Kreisel geradeaus, Av. du France <i>Inseln 5x</i>	12:05	13:06	<b>13:05</b>	13:04
###	405	21.1	<i>Bahnübergang/passage à niveau</i>	12:06	13:07	<b>13:06</b>	13:05
	399	21.6	Collombey <i>Schienen in Fahrtrichtung 400m</i>	12:07	13:08	<b>13:07</b>	13:05
	393	22.3	Kreisel 2. Ausfahrt, Rue du Dents du Midi	12:08	13:09	<b>13:08</b>	13:06
	391	23.0	Kreisel geradeaus, Rte. du Brèches	12:08	13:10	<b>13:08</b>	13:07
	392	23.2	Muraz	12:09	13:10	<b>13:09</b>	13:07
	388	27.5	Vionnaz <i>Verkehrsteiler 3x</i>	12:15	13:17	<b>13:15</b>	13:13
	380	28.3	Kreisel rechts, Rte. d'Aigle Ri Aigle <i>Inseln 3x</i>	12:16	13:18	<b>13:16</b>	13:14
	381	30.2	Rte. de Savolar <i>Verkehrsteiler 2x</i>	12:18	13:21	<b>13:18</b>	13:17
	382	31.0	<i>Verkehrsteiler 4x</i>	12:20	13:22	<b>13:20</b>	13:18
	397	32.1	Aigle, Kreuzung leicht links, Ri Lausanne <i>Verkehrsteiler 3x</i>	12:21	13:24	<b>13:21</b>	13:19
	406	33.1	Abzweigung links Ri Lausanne <i>Verkehrsteiler 4x</i>	12:23	13:25	<b>13:23</b>	13:21
	382	35.7	Rte. de Lausanne <i>Insel 1x</i>	12:26	13:29	<b>13:26</b>	13:24
	381	36.6	Roche	12:27	13:30	<b>13:27</b>	13:25
	381	36.8	Kreisel geradeaus, Rte. du Simplon	12:28	13:30	<b>13:28</b>	13:25
	384	37.8	Kreisel geradeaus, Rte. du Simplon <i>Verkehrsteiler 2x</i>	12:29	13:32	<b>13:29</b>	13:27
###	382	38.2	<i>Bahnübergang/passage à niveau</i>	12:30	13:32	<b>13:30</b>	13:27

Steigung/montée ▲ 1823 m Gefälle/descente ▼ 1841 m				Gesamtzeit/Temps prévu 4 h 38 min Stundenmittel/Moyenne horaire 42 km/h		Werbe- kolonne/ Car- vane	Stundenmittel Moyenne 🕒 horaire km/h		
				Bearbeitet am 19.12.11 BZ			40	42	44
	Ort / Lieu								
	380	39.1	155.6	Kreisel geradeaus, Rte. du Simplon		12:31	13:34	<b>13:31</b>	13:28
	380	39.6	155.1	Verkehrsteiler 4x		12:32	13:34	<b>13:32</b>	13:29
	380	40.1	154.6	Kreisel geradeaus, Rte. du Simplon		12:32	13:35	<b>13:32</b>	13:30
	375	40.4	154.3	Kreisel geradeaus, Rte. du Simplon		12:33	13:35	<b>13:33</b>	13:30
	374	40.7	154.0	Kreisel geradeaus, Rte. du Simplon		12:33	13:36	<b>13:33</b>	13:31
	373	41.3	153.4	Villeneuve		12:34	13:37	<b>13:34</b>	13:31
	382	44.1	150.6	Veytaux		12:38	13:41	<b>13:38</b>	13:35
	400	45.0	149.7	Territet		12:39	13:43	<b>13:39</b>	13:37
	384	46.2	148.5	Montreux		12:41	13:44	<b>13:41</b>	13:38
	373	47.0	147.7	Kreisel geradeaus, Grand'Rue		12:42	13:46	<b>13:42</b>	13:39
	380	48.1	146.6	Clarens		12:44	13:47	<b>13:44</b>	13:41
	379	48.8	145.9	Rue du Lac		12:45	13:48	<b>13:45</b>	13:42
	383	50.3	144.4	La Tour-de-Peilz		12:47	13:50	<b>13:47</b>	13:44
	376	52.8	141.9	Vevey		12:50	13:54	<b>13:50</b>	13:47
	377	52.9	141.8	Kreisel geradeaus, Rue du Chênevières		12:50	13:54	<b>13:50</b>	13:47
	383	53.8	140.9	Kreisel geradeaus, Av. du Général Guisan		12:52	13:56	<b>13:52</b>	13:48
	383	53.9	140.8	Av. du Général Guisan		12:52	13:56	<b>13:52</b>	13:48
	383	54.0	140.7	Kreisel geradeaus, Av. du Général Guisan		12:52	13:56	<b>13:52</b>	13:49
	384	54.4	140.3	Kreisel rechts, Rte. de Châtel-St. Denis		12:53	13:56	<b>13:53</b>	13:49
	390	54.6	140.1	Corseaux-Corsier		12:53	13:57	<b>13:53</b>	13:49
	455	55.7	139.0	Kreisel links, Rte. de Châtel-St. Denis		12:55	13:59	<b>13:55</b>	13:52
	605	58.7	136.0	Jongny		13:01	14:05	<b>14:01</b>	13:57
	763	62.5	132.2	Rte. de Châtel-St. Denis		13:08	14:13	<b>14:08</b>	14:04
	806	65.8	128.9	Châtel-St-Denis		13:13	14:18	<b>14:13</b>	14:09
	805	66.6	128.1	Kreisel geradeaus, Grand-Rue Ri Bulle		13:14	14:19	<b>14:14</b>	14:10
	845	71.4	123.3	Semsales		13:21	14:26	<b>14:21</b>	14:16
	828	79.1	115.6	Kreisel rechts, Grand-Rue Ri Bulle		13:32	14:37	<b>14:32</b>	14:26
	823	79.6	115.1	Vaulruz		13:32	14:38	<b>14:32</b>	14:27
	792	81.4	113.3	Vuadens		13:35	14:41	<b>14:35</b>	14:29
###	792	82.8	111.9	Au Village		13:37	14:43	<b>14:37</b>	14:31
	803	84.3	110.4	Bulle		13:39	14:45	<b>14:39</b>	14:33
	784	85.2	109.5	Kreisel geradeaus, Rue de Vevey		13:40	14:46	<b>14:40</b>	14:34
	775	85.7	109.0	Kreisel 2. Ausfahrt, Rue de Vevey		13:41	14:47	<b>14:41</b>	14:35
###	773	85.8	108.9	Rue de Vevey		13:41	14:47	<b>14:41</b>	14:35
	768	85.9	108.8	Rue de Vevey		13:41	14:47	<b>14:41</b>	14:35
	765	86.0	108.7	Kreisel links, Rue de Gruyères		13:41	14:47	<b>14:41</b>	14:35
	765	86.1	108.6	Kreuzung links, Grand-Rue		13:41	14:47	<b>14:41</b>	14:35
	752	86.7	108.0	Kreisel geradeaus, Rte. de Riaz		13:42	14:48	<b>14:42</b>	14:36
	744	87.2	107.5	Kreisel geradeaus, Rte. de Riaz		13:43	14:49	<b>14:43</b>	14:37
	736	87.6	107.1	Kreisel geradeaus, Rte. de Riaz		13:43	14:49	<b>14:43</b>	14:37
	731	87.8	106.9	Kreisel geradeaus, Rue de la Gruyères		13:43	14:50	<b>14:43</b>	14:38
	731	88.0	106.7	Riaz		13:44	14:50	<b>14:44</b>	14:38
	728	88.7	106.0	Kreuzung geradeaus, Rue de la Gruyères		13:45	14:51	<b>14:45</b>	14:39
	719	89.1	105.6	Bodenwelle, Inseln 3x		13:45	14:52	<b>14:45</b>	14:39
	712	90.0	104.7	Kreisel geradeaus, Rue de la Gruyères		13:46	14:53	<b>14:46</b>	14:40
	705	90.8	103.9	Vuippens		13:47	14:54	<b>14:47</b>	14:41
	731	94.7	100.0	La Cantine		13:53	14:59	<b>14:53</b>	14:46
	752	96.8	97.9	Le Bry		13:56	15:03	<b>14:56</b>	14:49
	679	103.8	90.9	Posieux		14:06	15:13	<b>15:06</b>	14:59
	655	105.3	89.4	Kreisel geradeaus, Ri Fribourg		14:07	15:15	<b>15:07</b>	15:01
	612	108.4	86.3	Villars-sur-Glâne		14:12	15:19	<b>15:12</b>	15:04
	612	108.6	86.1	Kreisel geradeaus, Ri Fribourg		14:12	15:20	<b>15:12</b>	15:05
	657	109.7	85.0	Kreisel geradeaus, Rte. de la Glâne Ri Fribourg		14:14	15:22	<b>15:14</b>	15:07
	663	110.0	84.7	Fribourg		14:14	15:22	<b>15:14</b>	15:07
	647	110.5	84.2	Kreuzung geradeaus, Av. du Midi		14:15	15:23	<b>15:15</b>	15:08
	630	111.2	83.5	Kreuzung geradeaus, Rue Louis d'Affry		14:16	15:24	<b>15:16</b>	15:09
	633	111.6	83.1	Kreisel geradeaus, Av de l'Europe		14:16	15:24	<b>15:16</b>	15:09
	643	111.9	82.8	Kreisel geradeaus, Av. Louis-Weck-Reynold		14:17	15:25	<b>15:17</b>	15:10
	642	112.3	82.4	Kreisel geradeaus, Rte. du Jura		14:17	15:25	<b>15:17</b>	15:10
	646	112.8	81.9	Abzweigung rechts, Rte. du Chantemerle		14:18	15:26	<b>15:18</b>	15:11

Steigung/montée ▲ 1823 m Gefälle/descente ▼ 1841 m			Gesamtzeit/Temps prévu 4 h 38 min Stundenmittel/Moyenne horaire 42 km/h		Werbe- kolonne/ Car- vane	Stundenmittel Moyenne 🕒 horaire km/h		
			Bearbeitet am 19.12.11 BZ <b>Ort / Lieu</b>			40	42	44
	638	113.0	81.7	Granges-Paccot	14:18	15:26	<b>15:18</b>	15:11
	611	113.7	81.0	Kreisel links, Rte. du Chantemerle	14:19	15:27	<b>15:19</b>	15:12
	610	113.8	80.9	Givisiez	14:19	15:27	<b>15:19</b>	15:12
	608	113.9	80.8	Abzweigung rechts, Rte. de Taconnets	14:19	15:27	<b>15:19</b>	15:12
	610	114.0	80.7	Kreisel links, Rte. du Tir Fédéral <i>Bodenwellen 3x</i>	14:19	15:28	<b>15:19</b>	15:12
	616	114.5	80.2	Rte. du Tir Fédéral <i>Inseln 3x</i>	14:20	15:28	<b>15:20</b>	15:13
	620	115.1	79.6	Abzweigung rechts, Rte. de Belfaux	14:21	15:29	<b>15:21</b>	15:14
	595	116.0	78.7	Belfaux <i>Inseln 2x</i>	14:22	15:31	<b>15:22</b>	15:15
###	588	116.4	78.3	Rte. du Fribourg <i>Bahnübergang/passage à niveau</i>	14:23	15:31	<b>15:23</b>	15:15
	585	116.5	78.2	Kreisel geradeaus, Rte. du Centre <i>Bodenwelle 1x</i>	14:23	15:31	<b>15:23</b>	15:15
	583	116.6	78.1	Rte. du Centre <i>Inseln 6x</i>	14:23	15:31	<b>15:23</b>	15:16
	633	118.8	75.9	Kreisel rechts, Rte. de Misery	14:27	15:35	<b>15:27</b>	15:19
	590	120.8	73.9	Misery <i>Inseln 3x</i>	14:29	15:38	<b>15:29</b>	15:21
	581	121.2	73.5	Kreisel geradeaus, Rte. d'Avanches <i>Inseln 2x</i>	14:30	15:38	<b>15:30</b>	15:22
	518	124.2	70.5	Donatyre	14:34	15:42	<b>15:34</b>	15:26
	505	124.7	70.0	Abzweigung links, Rte. d'Avanches <i>Inseln 2x</i>	14:34	15:43	<b>15:34</b>	15:26
	484	125.7	69.0	Avenches	14:36	15:44	<b>15:36</b>	15:27
	462	126.1	68.6	Kreisel links, Rte. du Faubourg	14:36	15:45	<b>15:36</b>	15:28
	460	126.3	68.4	Kreisel rechts, Rte. de la Province <i>Pfosten rechts</i>	14:36	15:45	<b>15:36</b>	15:28
	468	126.4	68.3	Abzweigung rechts, Rue Central <i>Bodenwelle 1x</i>	14:36	15:45	<b>15:36</b>	15:28
	476	126.8	67.9	Abzweigung rechts, Av. Jomini <i>Pavé, Inseln 2x</i>	14:37	15:46	<b>15:37</b>	15:29
	460	127.0	67.7	Av. Jomini <i>Verengung links</i>	14:37	15:46	<b>15:37</b>	15:29
	454	127.1	67.6	Abzweigung links Ri Bern <i>Inseln 5x</i>	14:37	15:46	<b>15:37</b>	15:29
	445	130.3	64.4	Faug <i>Inseln 6x</i>	14:42	15:51	<b>15:42</b>	15:33
	440	131.8	62.9	Greng <i>Inseln 2x</i>	14:44	15:53	<b>15:44</b>	15:35
	440	132.5	62.2	Murten, Lausannerstr.	14:45	15:54	<b>15:45</b>	15:36
	440	132.9	61.8	Burgunderstr. <i>Verkehrsteiler 2x</i>	14:45	15:55	<b>15:45</b>	15:37
	449	133.7	61.0	Kreisel geradeaus, Burgunderstr. <i>Verkehrsteiler 1x</i>	14:46	15:56	<b>15:46</b>	15:38
	461	134.0	60.7	Kreisel links, Freiburgstr. Ri Murten	14:47	15:57	<b>15:47</b>	15:38
###	447	134.9	59.8	Freiburgstr. <i>Bahnübergang/passage à niveau</i>	14:48	15:58	<b>15:48</b>	15:40
	447	135.1	59.6	Abzweigung links, Freiburgstr.	14:49	15:58	<b>15:49</b>	15:40
	442	135.3	59.4	Kreisel rechts, Lausannerstr. <i>Insel 1x</i>	14:49	15:58	<b>15:49</b>	15:40
	443	135.5	59.2	<i>Bodenwelle 1x</i>	14:49	15:59	<b>15:49</b>	15:40
	444	135.6	59.1	Rathausgasse <i>Pavé</i>	14:49	15:59	<b>15:49</b>	15:41
	445	135.7	59.0	Abzweigung rechts, Schlossgasse	14:49	15:59	<b>15:49</b>	15:41
	449	135.8	58.9	Hauptgasse <i>Einbahn</i>	14:50	15:59	<b>15:50</b>	15:41
	450	136.0	58.7	<i>Stadttor Höhe 3.3m</i>	14:50	16:00	<b>15:50</b>	15:41
	447	136.1	58.6	Abzweigung rechts, Bernstr.	14:50	16:00	<b>15:50</b>	15:41
	450	136.6	58.1	Kreisel geradeaus <i>Strassenlampen in Mitte Fahrbahn</i>	14:51	16:01	<b>15:51</b>	15:42
	453	136.8	57.9	Kreisel links, Löwenberg Ri Bern <i>Verkehrsteiler 1x</i>	14:51	16:01	<b>15:51</b>	15:42
	454	138.3	56.4	Kreisel links, Ri Lyss <i>Insel 1x</i>	14:53	16:03	<b>15:53</b>	15:44
	438	139.0	55.7	Kreisel geradeaus Ri Galmiz	14:54	16:04	<b>15:54</b>	15:45
	443	139.3	55.4	Galmiz <i>Inseln 4x</i>	14:55	16:05	<b>15:55</b>	15:46
	447	143.4	51.3	Kerzers <i>Inseln 4x</i>	15:01	16:11	<b>16:01</b>	15:52
###	448	144.0	50.7	Murtenstr. <i>Bahnübergang/passage à niveau</i>	15:02	16:12	<b>16:02</b>	15:53
	450	144.4	50.3	Abzweigung links, Burgstatt Ri Lyss	15:02	16:13	<b>16:02</b>	15:53
	464	146.5	48.2	Fräschels <i>Insel 1x</i>	15:06	16:16	<b>16:06</b>	15:56
	463	149.3	45.4	Kallnach	15:10	16:20	<b>16:10</b>	16:00
	451	152.9	41.8	Bargen	15:15	16:25	<b>16:15</b>	16:05
###	449	153.9	40.8	Murtenstr. <i>Bahnübergang/passage à niveau</i>	15:16	16:27	<b>16:16</b>	16:06
	449	154.3	40.4	Aarberg <i>Insel 1x</i>	15:17	16:28	<b>16:17</b>	16:07
	448	154.6	40.1	Abzweigung rechts, Bahnhofstr.	15:17	16:28	<b>16:17</b>	16:07
	449	155.2	39.5	Bahnhofstr. <i>Insel 1x</i>	15:18	16:29	<b>16:18</b>	16:08
	450	155.3	39.4	Abzweigung links, Bernstr.	15:18	16:29	<b>16:18</b>	16:08
	452	155.4	39.3	Abzweigung links, Falkenbrücke <i>Insel 1x</i>	15:18	16:29	<b>16:18</b>	16:08
	456	155.6	39.1	Aarberg - Zieldurchfahrt - Stadtplatz	15:18	16:30	<b>16:18</b>	16:08
	450	155.7	39.0	<i>sehr schmale Brücke Höhe 2.9m</i>	15:19	16:30	<b>16:19</b>	16:09
	449	155.8	38.9	Abzweigung rechts, Kappelensstr.	15:19	16:30	<b>16:19</b>	16:09
	447	157.6	37.1	Kappelen	15:21	16:33	<b>16:21</b>	16:11
	447	157.7	37.0	Abzweigung rechts, Lyssstr.	15:21	16:33	<b>16:21</b>	16:11

Steigung/montée ▲ 1823 m		Gesamtzeit/Temps prévu 4 h 38 min		Werbe- kolonne/ Cara- vane	Stundenmittel			
Gefälle/descente ▼ 1841 m		Stundenmittel/Moyenne horaire 42 km/h			Moyenne 🕒 horaire			
			Bearbeitet am 19.12.11 BZ					
			Ort / Lieu		km/h			
	40	42	44					
	445	159.4	35.3	Lyss	15:24	16:35	16:24	16:13
	443	159.8	34.9	Kreisel geradeaus, Austr.	15:24	16:36	16:24	16:14
	445	160.3	34.4	Kreisel links, Aarbergstr.	15:25	16:36	16:25	16:15
	446	160.8	33.9	Kirchenfeldstr.	15:26	16:37	16:26	16:15
	448	161.2	33.5	Kreisel rechts, Bernstr.	15:26	16:38	16:26	16:16
	456	162.4	32.3	Kreisel rechts, Wilerstr.	15:28	16:40	16:28	16:18
	495	164.5	30.2	Wiler	15:31	16:43	16:31	16:21
	502	164.8	29.9	Hauptstr.	15:32	16:43	16:32	16:21
	525	165.2	29.5		15:32	16:44	16:32	16:22
	536	165.4	29.3	Grissenberg	15:33	16:45	16:33	16:22
	565	166.4	28.3	Seedorf	15:35	16:47	16:35	16:24
	565	166.5	28.2		15:35	16:47	16:35	16:24
	566	166.6	28.1	Abzweigung links, Bernstr. Ri Meikirch	15:35	16:47	16:35	16:24
	580	167.1	27.6	Baggwil	15:36	16:48	16:36	16:25
	671	168.7	26.0	Frienisberg	15:40	16:52	16:40	16:28
	726	169.7	25.0	Frienisberg	15:42	16:54	16:42	16:31
	659	172.5	22.2	Meikirch	15:45	16:58	16:45	16:34
	615	175.3	19.4	Ortschwaben	15:49	17:02	16:49	16:38
	587	175.9	18.8	Abzweigung rechts, Meikirchstr.	15:50	17:02	16:50	16:38
	582	176.6	18.1	Abzweigung rechts, Ortschwabenstr.	15:51	17:03	16:51	16:39
	586	176.9	17.8		15:51	17:04	16:51	16:39
	605	177.4	17.3	Uettligen	15:52	17:05	16:52	16:40
	606	177.5	17.2	Abzweigung rechts, Ortschwabenstr.	15:52	17:05	16:52	16:41
	622	177.7	17.0	Abzweigung rechts, Säriswilstr.	15:53	17:05	16:53	16:41
	622	180.7	14.0	Säriswil	15:57	17:10	16:57	16:45
	650	183.7	11.0	Innerberg	16:01	17:15	17:01	16:49
	653	183.8	10.9	Abzweigung rechts, Arbergstr.	16:02	17:15	17:02	16:50
	693	184.6	10.1	Aarbergstr.	16:03	17:17	17:03	16:51
	691	185.9	8.8	Frieswil	16:05	17:18	17:05	16:53
	638	187.2	7.5	Detligen	16:06	17:20	17:06	16:54
	525	190.5	4.2	Radelfingen	16:10	17:24	17:10	16:57
	467	192.2	2.5		16:12	17:25	17:12	16:59
	462	193.0	1.7	Aarberg	16:13	17:26	17:13	17:00
	448	193.9	0.8	Abzweigung rechts, Bahnhofstr.	16:14	17:28	17:14	17:01
	449	194.3	0.4	Bahnhofstr.	16:14	17:28	17:14	17:02
	450	194.4	0.3	Abzweigung links, Bernstr.	16:14	17:28	17:14	17:02
	452	194.5	0.2	Abzweigung links, Falkenbrücke	16:14	17:28	17:14	17:02
	456	194.7	0.0	Aarberg - Ziel - Stadtplatz	16:15	17:29	17:15	17:02