













5. Etappe, Olten/Trimbach - Gansingen, 192.7 km Mittwoch, 13. Juni 2012/mercredi le 13 juin 2012

Steigung/montée ▲ 2518 m		Gesamtzeit/Temps prévu 4 h 45 min		Werbe- kolonne/ Caravane	Stundenmittel			
Gefälle/descente ▼ 2542 m		Stundenmittel/Moyenne horaire 40.5 km/h			Moyenne	horaire	horaire	
		Bearbeitet am 19.12.11 BZ						
		Ort / Lieu						
Neutralisation 6.8 km		Olten/Trimbach, Louis-Giroud Str. - Riggenbachstr. - Bifangstr. - Aarauerstr. - Unterführungsstr. - Bahnhofquai - Froburgstr. - Ringstr. - Solothurnerstr. - Kirchgasse - Hauptgasse (Betonpoller 2x) - Alte Brücke - Bahnhofquai - Aarburgerstr. - Aarburg - Oltnerstr. - Städtchen - Damm - Bahnhofstr. - Baslerstr. -		11:17	12:17	12:17	12:17	
411	0.0	192.7	Oftringen, Baslerstr. <i>bei Ortsschild, Inseln 4x</i>	11:30	12:30	12:30	12:30	
418	0.9	191.8	Abzweigung links, Zürichstr. Ri Aarau <i>Insel 1x</i>	11:31	12:31	12:31	12:31	
428	2.2	190.5	Kreisel rechts, Zofingerstr.	11:33	12:33	12:33	12:33	
427	2.5	190.2	Oftringen	11:33	12:34	12:33	12:33	
427	2.6	190.1	Kreisel geradeaus, Zofingerstr.	11:33	12:34	12:33	12:33	
428	2.7	190.0	Kreisel 1. Ausfahrt, Kornweg	11:34	12:34	12:34	12:33	
427	3.1	189.6	Kreisel geradeaus, Nigglishhäuserstr. <i>Verkehrsteiler 1x</i>	11:34	12:34	12:34	12:34	
425	3.2	189.5	Nigglishhäuserstr.	11:34	12:35	12:34	12:34	
426	3.6	189.1	Kreisel links, Untere Brühlstr. <i>Insel 1x</i>	11:35	12:35	12:35	12:34	
421	4.2	188.5	Zofingen <i>Insel 1x</i>	11:36	12:36	12:36	12:35	
432	5.6	187.1	Kreisel geradeaus, Mühlemattstr. <i>Insel 1x</i>	11:38	12:38	12:38	12:37	
431	6.1	186.6	Abzweigung rechts, Strengelbacherstr. <i>Inseln 2x</i>	11:38	12:39	12:38	12:38	
434	6.3	186.4	Strengelbach	11:39	12:39	12:39	12:38	
434	7.0	185.7	Abzweigung links, Brittnauerstr. <i>Inseln 3x</i>	11:40	12:40	12:40	12:39	
449	8.8	183.9	Brittnau <i>Inseln 2x</i>	11:42	12:43	12:42	12:41	
448	9.7	183.0	Abzweigung links, Strählgasse	11:44	12:44	12:44	12:42	
445	10.2	182.5	Abzweigung rechts, Bahnhofstr. Ri Wikon	11:44	12:45	12:44	12:43	
450	11.3	181.4	Abzweigung rechts, Luzernerstr.	11:46	12:47	12:46	12:44	
450	12.0	180.7	Reiden <i>Inseln 2x</i>	11:47	12:48	12:47	12:45	
	462	13.1	179.6	Kreisel geradeaus, Hauptstr. <i>Pfosten rechts</i>	11:49	12:50	12:49	12:47
	476	15.9	176.8	Baselstr. <i>Insel 1x</i>	11:53	12:54	12:53	12:51
	477	16.3	176.4	Dagmersellen <i>Inseln 2x</i>	11:53	12:54	12:53	12:51
	483	17.3	175.4	Kreisel geradeaus, Luzernerstr.	11:55	12:56	12:55	12:52
	516	19.4	173.3	Uffikon	11:58	12:59	12:58	12:55
	517	21.4	171.3	Kreisel geradeaus, Kantonsstr.	12:01	13:02	13:01	12:58
	559	24.5	168.2	Kreuzung rechts Ri Luzern <i>Verkehrsteiler 3x</i>	12:06	13:07	13:06	13:02
	555	24.8	167.9	Baselstr. <i>Galerie 300m</i>	12:06	13:08	13:06	13:03
	545	25.3	167.4	St. Erhard	12:07	13:09	13:07	13:03
	530	25.7	167.0	Abzweigung links, Kantonsstr. <i>Verkehrsteiler 3x</i>	12:07	13:09	13:07	13:04
	522	27.3	165.4	Sursee <i>Verkehrsteiler 4x</i>	12:09	13:11	13:09	13:06
	513	27.9	164.8	Kreisel links, Ringstr. Nord <i>Verkehrsteiler 1x</i>	12:10	13:12	13:10	13:06
	503	28.5	164.2	Kreisel geradeaus, Ringstr. Nord <i>Verkehrsteiler 1x</i>	12:11	13:13	13:11	13:07
	499	29.1	163.6	Kreisel geradeaus, Ringstr. Nord, Ri Schenkon <i>Inseln 3x</i>	12:12	13:14	13:12	13:08
	508	29.6	163.1	Abzweigung links, Münsterstr. <i>Inseln 2x</i>	12:13	13:15	13:13	13:09

Steigung/montée ▲ 2518 m Gefälle/descente ▼ 2542 m			Gesamtzeit/Temps prévu 4 h 45 min Stundenmittel/Moyenne horaire 40.5 km/h		Werbe- kolonne/ Car- vane	Stundenmittel Moyenne 🕒 horaire km/h		
		Bearbeitet am 19.12.11 BZ	Ort / Lieu			38.5	40.5	42.5
	511	30.0	162.7	Kreuzung leicht links, Münsterstr.	12:13	13:15	13:13	13:09
	514	30.5	162.2	Zellfeld	12:14	13:16	13:14	13:10
	523	31.1	161.6	Kreisel geradeaus, Münsterstr.	12:15	13:17	13:15	13:11
	533	31.3	161.4	Tannberg <i>Insel 1x</i>	12:15	13:18	13:15	13:11
	651	32.7	160.0	Tann	12:19	13:22	13:19	13:15
	676	34.1	158.6	Chommle	12:21	13:24	13:21	13:17
	682	36.9	155.8	Beromünster <i>Insel 1x</i>	12:26	13:28	13:26	13:20
	642	37.6	155.1	Abzweigung rechts, Aargauerstr. <i>gefährliche Linkskurve</i>	12:26	13:29	13:26	13:21
	657	37.8	154.9	<i>Inseln 2x</i>	12:27	13:30	13:27	13:21
	604	40.6	152.1	Menziken <i>Insel 1x</i>	12:30	13:33	13:30	13:25
	562	41.6	151.1	Kreisel geradeaus, Hauptstr. <i>Inseln 4x</i>	12:31	13:35	13:31	13:26
	554	41.9	150.8	<i>Pfosten rechts</i>	12:32	13:35	13:32	13:26
	542	42.8	149.9	Reinach	12:33	13:36	13:33	13:27
	539	43.0	149.7	Kreisel geradeaus, Hauptstr.	12:33	13:37	13:33	13:28
	538	43.1	149.6	<i>Schienen rechts in Längsrichtung 300m</i>	12:33	13:37	13:33	13:28
	534	43.4	149.3	<i>Inseln 6x</i>	12:34	13:37	13:34	13:28
	530	44.2	148.5	Abzweigung rechts, Sandgasse Ri Beinwil <i>Insel 1x</i>	12:35	13:38	13:35	13:29
###	530	44.3	148.4	Sandgasse <i>Bahnübergang/passage à niveau</i>	12:35	13:38	13:35	13:29
	533	45.6	147.1	Beinwil a. S. <i>Inseln 3x</i>	12:37	13:41	13:37	13:31
	530	45.8	146.9	<i>Pfosten rechts</i>	12:37	13:41	13:37	13:31
	518	46.2	146.5	Kreisel links, Luzernerstr. <i>Insel 1x</i>	12:38	13:41	13:38	13:32
###	518	46.2	146.5	<i>Bahnübergang/passage à niveau</i>	12:38	13:41	13:38	13:32
	534	48.0	144.7	Birrwil	12:40	13:44	13:40	13:34
	507	50.7	142.0	Boniswil <i>Insel 1x</i>	12:44	13:48	13:44	13:37
	492	52.9	139.8	Hallwil	12:47	13:51	13:47	13:40
	479	53.9	138.8	Kreisel geradeaus, Seetalstr.	12:48	13:53	13:48	13:41
	470	55.0	137.7	Seon	12:50	13:54	13:50	13:43
	452	55.9	136.8	Kreisel geradeaus, Seetalstr. <i>Insel 1x</i>	12:51	13:55	13:51	13:44
	418	60.1	132.6	Lenzburg <i>Verkehrsteiler 2x</i>	12:57	14:01	13:57	13:49
	400	60.7	132.0	Abzweigung rechts, Aavorstadt Ri Altstadt <i>Inseln 1x</i>	12:58	14:02	13:58	13:50
	402	60.9	131.8	Abzweigung links, Aavorstadt Ri Altstadt	12:58	14:02	13:58	13:50
	403	61.0	131.7	Kreuzung leicht rechts, Kirchgasse <i>Pavé</i>	12:58	14:03	13:58	13:50
	404	61.1	131.6	Kreisel geradeaus, Kirchgasse <i>Skulptur, Pfosten rechts</i>	12:58	14:03	13:58	13:50
	402	61.2	131.5	Kreuzung geradeaus, Niederlenerstr. <i>Verkehrsteiler 2x</i>	12:58	14:03	13:58	13:50
	400	61.9	130.8	Niederlenz	12:59	14:04	13:59	13:51
	386	62.6	130.1	Hauptstr. <i>Pfosten rechts</i>	13:00	14:05	14:00	13:52
	382	63.0	129.7	Kreuzung links, Wildeggerstr.	13:01	14:06	14:01	13:53
	366	64.0	128.7	Wildegg	13:02	14:07	14:02	13:54
	356	64.4	128.3	Kreisel rechts, Bruggerstr.	13:03	14:07	14:03	13:54
	355	64.5	128.2	Abzweigung links, Jurastr. Ri Veltheim <i>Insel 1x</i>	13:03	14:08	14:03	13:54
	357	65.1	127.6	<i>schmale Brücke</i>	13:04	14:09	14:04	13:55
	355	65.4	127.3	Abzweigung rechts, Talstr. Ri Veltheim	13:04	14:09	14:04	13:56
	372	67.3	125.4	Veltheim	13:07	14:12	14:07	13:58
	376	67.8	124.9	Abzweigung links, Esterhalde Ri Thalheim	13:08	14:13	14:08	13:59
	406	69.1	123.6	Oberflachs <i>Verkehrsteiler 1x</i>	13:10	14:15	14:10	14:01
	401	69.3	123.4	Abzweigung links, Unterdorf Ri Thalheim	13:10	14:15	14:10	14:01
	430	70.8	121.9	Thalheim	13:12	14:18	14:12	14:03
	459	71.9	120.8	Kreuzung geradeaus, Hauptstr.	13:14	14:20	14:14	14:05
	667	75.3	117.4	Staffelegg VAUDOISE ASSURANCES GPM	13:21	14:27	14:21	14:11
	621	76.0	116.7	Abzweigung links, Staffeleggstr. Ri Aarau <i>Insel 1x</i>	13:22	14:28	14:22	14:12
	480	77.8	114.9	Kreisel rechts Ri Küttigen	13:25	14:31	14:25	14:14
	468	78.0	114.7	Küttigen <i>Insel 1x</i>	13:25	14:31	14:25	14:15
	428	78.8	113.9	Abzweigung rechts Benkenstr. <i>scharfe Rechtskurve</i>	13:26	14:32	14:26	14:15
	674	81.8	110.9	Benkerjoch VAUDOISE ASSURANCES GPM	13:34	14:40	14:34	14:23
	491	84.9	107.8	Oberhof	13:37	14:44	14:37	14:26
	467	85.4	107.3	Wölflinswil	13:38	14:44	14:38	14:26
	392	88.8	103.9	Wittnau, Wölflinswilerstr.	13:42	14:49	14:42	14:30
	386	89.3	103.4	Abzweigung rechts, Hauptstr. Ri Frick <i>Inseln 2x</i>	13:43	14:50	14:43	14:31
	378	89.8	102.9	Gipf-Oberfrick <i>Inseln 5x</i>	13:43	14:50	14:43	14:31
	366	91.6	101.1	Frick <i>Insel 1x</i>	13:46	14:53	14:46	14:34

Steigung/montée ▲ 2518 m		Gesamtzeit/Temps prévu 4 h 45 min		Werbe- kolonne/ Carava- ne	Stundenmittel			
Gefälle/descente ▼ 2542 m		Stundenmittel/Moyenne horaire 40.5 km/h			Moyenne 🕒 horaire			
				Ort / Lieu	38.5	40.5	42.5	
	Bearbeitet am 19.12.11 BZ							
	352	92.6	100.1	Abzweigung rechts, Geissgasse	13:47	14:54	14:47	14:35
	352	92.8	99.9	Abzweigung links, Hauptstr.	13:47	14:55	14:47	14:35
	345	93.2	99.5	Abzweigung rechts, Kaistenbergstr.	13:48	14:55	14:48	14:36
	348	93.4	99.3	Kaistenbergstr. Verpflegung/Ravitaillement	13:48	14:55	14:48	14:36
	478	95.5	97.2	Kaistenberg	13:53	15:01	14:53	14:40
	355	97.8	94.9	Kaisten	13:55	15:03	14:55	14:42
	335	98.1	94.6	Abzweigung links, Dorfstr. Ri Laufenburg <i>Insel 1x</i>	13:56	15:03	14:56	14:43
	330	98.5	94.2	Abzweigung, Unterdorfstr. <i>Insel 1x</i>	13:56	15:04	14:56	14:43
	315	100.1	92.6	Abzweigung links Ri Laufenburg <i>Inseln 2x</i>	13:58	15:06	14:58	14:45
	318	101.2	91.5	Laufenburg <i>Inseln 3x</i>	14:00	15:08	15:00	14:46
	308	103.1	89.6	Kreisel geradeaus Ri Leibstadt	14:03	15:11	15:03	14:49
	310	106.5	86.2	Etzgen	14:07	15:16	15:07	14:53
	310	106.6	86.1	Kreisel rechts, Talstr. Ri Brugg	14:08	15:16	15:08	14:53
	338	107.8	84.9	Mettau	14:09	15:18	15:09	14:55
	359	109.1	83.6	Oberhofen	14:11	15:20	15:11	14:57
	377	110.3	82.4	Gansingen	14:13	15:22	15:13	14:59
	383	110.9	81.8	Gansingen - Zieldurchfahrt - Dorfstr.	14:14	15:23	15:14	14:59
	399	111.4	81.3	Büren	14:15	15:24	15:15	15:00
	550	114.1	78.6	Bürersteig VAUDOISE ASSURANCES GPM	14:21	15:30	15:21	15:06
	425	116.4	76.3	Remigen	14:23	15:33	15:23	15:08
	390	117.2	75.5	Abzweigung rechts, dann sofort links, Rinikerstr.	14:24	15:33	15:24	15:09
	400	117.7	75.0	Abzweigung rechts, Alpergstr.	14:25	15:34	15:25	15:09
	537	120.2	72.5	Oberbözberg	14:31	15:40	15:31	15:14
	543	120.6	72.1	Oberdorf	14:31	15:41	15:31	15:15
	559	121.6	71.1	Kreuzung links Ri Egenwil	14:33	15:42	15:33	15:16
	557	122.1	70.6	Abzweigung rechts Ri Bözberg	14:33	15:43	15:33	15:17
	579	123.2	69.5	Altstalden	14:35	15:45	15:35	15:18
	583	123.6	69.1	Abzweigung rechts Ri Bözberg	14:36	15:45	15:36	15:19
	570	124.1	68.6	Abzweigung rechts Ri Frick	14:36	15:46	15:36	15:20
	569	124.2	68.5	Bözberg <i>Insel 1x</i>	14:37	15:46	15:37	15:20
	458	126.6	66.1	Effingen	14:39	15:49	15:39	15:22
	416	128.0	64.7	Bözen <i>Inseln 3x</i>	14:41	15:51	15:41	15:24
	395	129.9	62.8	Hornussen <i>Inseln 5x</i>	14:43	15:54	15:43	15:26
	388	130.9	61.8	Kreisel geradeaus, Hauptstr. Ri Frick	14:45	15:55	15:45	15:27
	360	132.4	60.3	Kreisel geradeaus, Hauptstr. Ri Frick	14:47	15:57	15:47	15:29
	362	132.8	59.9	Kreisel geradeaus, Hauptstr. Ri Frick	14:48	15:58	15:48	15:30
	358	133.0	59.7	Frick	14:48	15:58	15:48	15:30
	357	133.3	59.4	Hauptstr.	14:48	15:59	15:48	15:30
	356	133.5	59.2	Kreisel geradeaus, Hauptstr.	14:49	15:59	15:49	15:31
	345	134.1	58.6	Abzweigung rechts, Kaistenbergstr.	14:49	16:00	15:49	15:31
	478	136.4	56.3	Kaistenberg VAUDOISE ASSURANCES GPM	14:54	16:05	15:54	15:36
	355	138.7	54.0	Kaisten	14:57	16:07	15:57	15:38
	335	139.0	53.7	Abzweigung links, Dorfstr. Ri Laufenburg <i>Insel 1x</i>	14:57	16:08	15:57	15:38
	330	139.4	53.3	Abzweigung, Unterdorfstr. <i>Insel 1x</i>	14:58	16:08	15:58	15:39
	315	141.0	51.7	Abzweigung links Ri Laufenburg <i>Inseln 2x</i>	15:00	16:11	16:00	15:41
	318	142.1	50.6	Laufenburg <i>Inseln 3x</i>	15:01	16:12	16:01	15:42
	308	144.0	48.7	Kreisel geradeaus Ri Leibstadt	15:04	16:15	16:04	15:45
	310	147.3	45.4	Etzgen	15:09	16:20	16:09	15:49
	310	147.4	45.3	Kreisel rechts, Talstr. Ri Brugg	15:09	16:20	16:09	15:49
	338	148.7	44.0	Mettau	15:11	16:22	16:11	15:51
	359	150.0	42.7	Oberhofen	15:13	16:24	16:13	15:53
	377	151.2	41.5	Gansingen	15:15	16:26	16:15	15:54
	383	151.8	40.9	Gansingen - Zieldurchfahrt - Dorfstr.	15:16	16:27	16:16	15:55
	399	152.3	40.4	Büren		16:28	16:16	15:56
	550	155.0	37.7	Bürersteig VAUDOISE ASSURANCES GPM		16:34	16:22	16:01
	425	157.3	35.4	Remigen		16:37	16:24	16:03
	390	158.1	34.6	Abzweigung rechts, dann sofort links, Rinikerstr.		16:38	16:25	16:04
	400	158.6	34.1	Abzweigung rechts, Alpergstr.		16:38	16:26	16:05
	537	161.1	31.6	Oberbözberg		16:44	16:31	16:10
	543	161.5	31.2	Oberdorf Sprint		16:45	16:32	16:10

Steigung/montée ▲ 2518 m		Gesamtzeit/Temps prévu 4 h 45 min		Werbe- kolonne/ Cara- vane	Stundenmittel			
Gefälle/descente ▼ 2542 m		Stundenmittel/Moyenne horaire 40.5 km/h			Moyenne 🕒 horaire			
			Bearbeitet am 19.12.11 BZ					
			Ort / Lieu		38.5	40.5	42.5	
	559	162.5	30.2	Kreuzung links Ri Egenwil		16:46	16:34	16:12
	557	163.0	29.7	Abzweigung rechts Ri Bözberg		16:47	16:34	16:12
	579	164.1	28.6	Altstalden		16:49	16:36	16:14
	583	164.5	28.2	Abzweigung rechts Ri Bözberg		16:49	16:37	16:14
	570	165.0	27.7	Abzweigung rechts Ri Frick		16:50	16:37	16:15
	569	165.1	27.6	Bözberg <i>Insel 1x</i>		16:50	16:37	16:15
	458	167.5	25.2	Effingen		16:53	16:40	16:17
	416	168.9	23.8	Bözen <i>Inseln 3x</i>		16:55	16:41	16:19
	395	170.8	21.9	Hornussen <i>Inseln 5x</i>		16:57	16:44	16:21
	388	171.8	20.9	Kreisel geradeaus, Hauptstr. Ri Frick		16:59	16:45	16:22
	360	173.3	19.4	Kreisel geradeaus, Hauptstr. Ri Frick		17:01	16:47	16:24
	362	173.7	19.0	Kreisel geradeaus, Hauptstr. Ri Frick		17:02	16:48	16:25
	358	173.9	18.8	Frick		17:02	16:48	16:25
	357	174.2	18.5	Hauptstr. Sprint		17:02	16:49	16:25
	356	174.4	18.3	Kreisel geradeaus, Hauptstr.		17:03	16:49	16:26
	345	175.0	17.7	Abzweigung rechts, Kaistenbergstr.		17:03	16:50	16:26
	478	177.3	15.4	Kaistenberg VAUDOISE ASSURANCES GPM		17:09	16:55	16:31
	355	179.6	13.1	Kaisten		17:11	16:57	16:33
	335	179.9	12.8	Abzweigung links, Dorfstr. Ri Laufenburg <i>Insel 1x</i>		17:11	16:58	16:33
	330	180.3	12.4	Abzweigung, Unterdorfstr. <i>Insel 1x</i>		17:12	16:58	16:34
	315	181.9	10.8	Abzweigung links Ri Laufenburg <i>Inseln 2x</i>		17:14	17:00	16:36
	318	183.0	9.7	Laufenburg <i>Inseln 3x</i>		17:16	17:02	16:37
	308	184.9	7.8	Kreisel geradeaus Ri Leibstadt		17:19	17:04	16:40
	310	188.2	4.5	Etzgen		17:23	17:09	16:44
	310	188.3	4.4	Kreisel rechts, Talstr. Ri Brugg		17:24	17:09	16:44
	338	189.6	3.1	Mettau		17:26	17:11	16:46
	359	190.9	1.8	Oberhofen		17:27	17:13	16:47
	377	192.1	0.6	Gansingen		17:29	17:14	16:49
	383	192.7	0.0	Gansingen - Ziel - Dorfstrasse		17:30	17:15	16:49