















Steigung/montée ▲ 1928 m		Gesamtzeit/Temps prévu 4 h 40 min		Werbe- kolonne/ Car- vane	Stundenmittel			
Gefälle/descente ▼ 1761 m		Stundenmittel/Moyenne horaire 42.5 km/h			Moyenne 🕒 horaire			
			Bearbeitet am 19.12.11 BZ	40.5	42.5	44.5		
	Ort / Lieu							
	376	48.4	150.1	Kreisel rechts, Hauptstr. Ri Zürich	12:44	13:48	13:44	13:41
	380	49.0	149.5	Weiach	12:45	13:48	13:45	13:42
	380	50.0	148.5	Abzweigung links, Glattfelderstr. <i>Verkehrsteiler 2x</i>	12:46	13:50	13:46	13:43
	375	53.1	145.4	Abzweigung rechts Ri Zweidlen Station <i>Verkehrsteiler 2x</i>	12:51	13:54	13:51	13:47
	373	53.4	145.1	Abzweigung rechts Ri Zweidlen Station	12:51	13:55	13:51	13:48
	372	53.6	144.9	Zweidlen Station	12:51	13:55	13:51	13:48
	380	57.3	141.2	Eglisau	12:57	14:01	13:57	13:53
	382	57.8	140.7	Abzweigung links, Rheinfelderstr.	12:57	14:01	13:57	13:54
	376	57.9	140.6	Abzweigung links, Bahnhofstr. Ri Schaffhausen	12:57	14:02	13:57	13:54
	366	58.1	140.4	Bahnhofstr. <i>Hindernis rechts</i>	12:58	14:02	13:58	13:54
	360	58.2	140.3	Abzweigung links, Zürcherstr. <i>Inseln 4x</i>	12:58	14:02	13:58	13:54
	394	59.3	139.2	Kreisel geradeaus, Schaffhauserstr.	13:00	14:04	14:00	13:56
	404	60.0	138.5	Abzweigung rechts, Steinenkreuzstr. <i>Verkehrsteiler 1x</i>	13:01	14:05	14:01	13:57
	436	62.9	135.6	Rüdlingen (Steinenkreuz)	13:05	14:10	14:05	14:01
	438	63.0	135.5	Abzweigung links Ri Rafz	13:05	14:10	14:05	14:01
	430	64.9	133.6	Abzweigung rechts Ri Flaach	13:08	14:12	14:08	14:04
	404	66.2	132.3	Rüdlingen	13:09	14:14	14:09	14:05
	360	69.4	129.1	Flaach	13:13	14:18	14:13	14:09
	363	70.4	128.1	Abzweigung links, Andelfingerstr. <i>Inseln 2x</i>	13:15	14:20	14:15	14:10
	362	76.0	122.5	Andelfingen <i>Verkehrsteiler 1x</i>	13:22	14:28	14:22	14:17
	380	76.5	122.0	Abzweigung links, Landstr. <i>Insel 1x</i>	13:23	14:29	14:23	14:18
	365	77.0	121.5	Kleinandelfingen <i>Brücke eng, max. Höhe 3.5m</i>	13:24	14:29	14:24	14:19
	382	77.6	120.9	Schaffhauserstr. <i>Verkehrsteiler 2x</i>	13:25	14:30	14:25	14:20
	385	77.8	120.7	Abzweigung rechts, Ossingerstr.	13:25	14:31	14:25	14:20
	385	77.9	120.6	Kreisel geradeaus <i>Verkehrsteiler 2x</i>	13:25	14:31	14:25	14:20
	416	80.6	117.9	Ossingen <i>Insel 1x</i>	13:29	14:35	14:29	14:24
	416	80.9	117.6	Abzweigung leicht rechts, Steinerstr.	13:30	14:35	14:30	14:25
	416	81.3	117.2	Abzweigung rechts Neunfornerstr. Ri Neunforn	13:30	14:36	14:30	14:25
	472	84.0	114.5	Oberneunforn	13:35	14:41	14:35	14:29
	472	84.3	114.2	Abzweigung rechts, Hauptstr. Ri Frauenfeld	13:35	14:41	14:35	14:30
	495	84.8	113.7	Hauptstr. <i>Verkehrsteiler 1x</i>	13:36	14:42	14:36	14:31
	476	85.7	112.8	Niederneunforn <i>Inseln 2x</i>	13:37	14:43	14:37	14:32
	386	89.8	108.7	Uesslingen	13:42	14:49	14:42	14:37
	382	90.6	107.9	Kreuzung links, Schaffhauserstr. <i>Insel 1x</i>	13:43	14:50	14:43	14:38
	381	91.6	106.9	Erzenholz Horgenbach <i>Inseln 3x</i>	13:45	14:51	14:45	14:39
	390	93.6	104.9	Kreisel geradeaus, Schaffhauserstr.	13:48	14:54	14:48	14:42
	391	93.7	104.8	Frauenfeld	13:48	14:54	14:48	14:42
	402	95.1	103.4	Kreisel geradeaus, Eisenwerkstr.	13:50	14:57	14:50	14:44
	404	95.6	102.9	Kreisel links, Militärstr.	13:51	14:57	14:51	14:45
	397	96.0	102.5	Abzweigung rechts, Breitenstr.	13:51	14:58	14:51	14:45
	400	96.5	102.0	Kreisel geradeaus	13:52	14:59	14:52	14:46
###	400	96.6	101.9	<i>Bahnübergang/passage à niveau</i>	13:52	14:59	14:52	14:46
	400	97.0	101.5	Kreisel geradeaus, Langfeldstr.	13:53	14:59	14:53	14:46
###	400	97.4	101.1	<i>Bahnübergang/passage à niveau</i>	13:53	15:00	14:53	14:47
	396	98.7	99.8	Römerstr. <i>Verkehrsteiler links u. rechts 2x</i>	13:55	15:02	14:55	14:49
	393	99.3	99.2	Abzweigung links, Hauptstr. <i>Insel 1x</i>	13:56	15:03	14:56	14:49
	395	99.7	98.8	Felben-Wellhausen	13:56	15:03	14:56	14:50
	399	102.1	96.4	Pfyn <i>Inseln 4x</i>	14:00	15:07	15:00	14:53
	406	105.8	92.7	Kreisel geradeaus Ri Müllheim <i>Verpflegung/Ravitaillement</i>	14:05	15:13	15:05	14:58
	408	106.0	92.5	Müllheim <i>Verkehrsteiler 1x</i>	14:05	15:13	15:05	14:59
	413	106.5	92.0	Kreisel geradeaus, Kreuzlingerstr.	14:06	15:14	15:06	14:59
	502	111.4	87.1	Hefenhausen	14:14	15:21	15:14	15:06
	505	111.5	87.0	Abzweigung rechts Ri Märstetten	14:14	15:22	15:14	15:07
	492	112.2	86.3	Wagerswil	14:15	15:23	15:15	15:07
	452	113.7	84.8	Abzweigung rechts, Kreuzlingerstr. Ri Märstetten	14:16	15:24	15:16	15:09
	440	114.4	84.1	Märstetten <i>Inseln 2x</i>	14:17	15:25	15:17	15:10
	435	114.5	84.0	Abzweigung links, Kirchgasse	14:17	15:26	15:17	15:10
	424	116.4	82.1	Boltshausen	14:20	15:28	15:20	15:13
	422	116.6	81.9	Abzweigung rechts	14:20	15:28	15:20	15:13
	422	116.9	81.6	Kreisel links Ri Weinfelden	14:21	15:29	15:21	15:13

Steigung/montée ▲ 1928 m Gefälle/descente ▼ 1761 m			Gesamtzeit/Temps prévu 4 h 40 min Stundenmittel/Moyenne horaire 42.5 km/h		Werbe- kolonne/ Car- vane	Stundenmittel Moyenne 🕒 horaire km/h			
		Bearbeitet am 19.12.11 BZ	Ort / Lieu			40.5	42.5	44.5	
	425	118.3	80.2	Weinfelden	<i>Verkehrsteiler 1x</i>	14:23	15:31	15:23	15:15
	425	118.4	80.1	Kreisel geradeaus, Frauenfelderstr.	<i>Verkehrsteiler 1x</i>	14:23	15:31	15:23	15:15
	426	118.6	79.9	Lagerstr.	<i>Inseln 2x</i>	14:23	15:31	15:23	15:16
	427	118.9	79.6	Abzweigung rechts, Walkestr.	<i>Insel 1x</i>	14:24	15:32	15:24	15:16
	425	119.0	79.5		<i>Unterführung Höhe 3.5m</i>	14:24	15:32	15:24	15:16
	426	119.5	79.0	Abzweigung links, Dufourstr.		14:24	15:33	15:24	15:17
	429	120.1	78.4	Kreisel geradeaus, Deucherstr.	<i>Verkehrsteiler 4x</i>	14:25	15:34	15:25	15:18
	431	121.1	77.4	Kreisel geradeaus, Deucherstr.	<i>Verkehrsteiler 6x</i>	14:27	15:35	15:27	15:19
	435	122.1	76.4	Kreisel geradeaus, Amriswilerstr.		14:28	15:37	15:28	15:20
	439	123.2	75.3	Bürglen	<i>Inseln 3x</i>	14:30	15:38	15:30	15:22
	442	123.9	74.6	Kreisel geradeaus, Sulgerstr.	<i>Insel 1x</i>	14:31	15:39	15:31	15:23
	457	125.8	72.7	Sulgen		14:33	15:42	15:33	15:25
	462	126.1	72.4	Kreisel geradeaus, Romanshornstr.	<i>Inseln 2x</i>	14:34	15:43	15:34	15:26
	470	127.5	71.0	Hessenreuti	<i>Inseln 2x</i>	14:36	15:45	15:36	15:28
	453	128.5	70.0	Riedt	<i>Insel 1x</i>	14:37	15:46	15:37	15:29
	453	129.3	69.2	Erlen	<i>Inseln 5x</i>	14:38	15:47	15:38	15:30
	467	131.9	66.6	Biessenhofen		14:42	15:51	15:42	15:34
	464	133.0	65.5	Amriswil		14:44	15:53	15:44	15:35
	460	133.3	65.2	Kreisel rechts, Schocherswilerstr.		14:44	15:53	15:44	15:35
4	528	134.2	64.3	Schocherswil	VAUDOISE ASSURANCES GPM	14:46	15:55	15:46	15:37
	532	134.4	64.1	Hauptstr.	<i>Insel 1x</i>	14:46	15:56	15:46	15:38
	540	135.7	62.8	Zihlschlacht		14:48	15:58	15:48	15:39
	508	137.1	61.4	Kreisel geradeaus, Hauptstr.		14:50	16:00	15:50	15:41
	502	138.0	60.5	Sitterdorf		14:51	16:01	15:51	15:42
###	481	138.4	60.1	Amriswilerstr.	<i>Bahnübergang/passage à niveau</i>	14:52	16:01	15:52	15:43
	472	139.3	59.2	Bischofszell (TG)		14:53	16:03	15:53	15:44
	470	139.5	59.0	Kreisel geradeaus, Grabenstr.		14:53	16:03	15:53	15:44
	472	139.6	58.9		<i>Bordsteinkante von Trottoir rechts mit Insel 1x</i>	14:53	16:03	15:53	15:44
	493	140.0	58.5	Grabenstr.	<i>Insel 1x</i>	14:54	16:04	15:54	15:45
	502	140.1	58.4	Abzweigung links, Obergasse	<i>Pavé</i>	14:54	16:04	15:54	15:45
	510	140.3	58.2	Bischofszell (TG) - Zieldurchfahrt - Obertor		14:54	16:04	15:54	15:45
	508	140.4	58.1		<i>stark drehende Linkskurve</i>	14:55	16:04	15:55	15:46
	502	140.7	57.8	Abzweigung links, Sattelbogenstr.	<i>Bodenwellen 3x</i>	14:55	16:05	15:55	15:46
	502	140.8	57.7	Sattelbogenstr.	<i>schmale Strasse</i>	14:55	16:05	15:55	15:46
	504	141.1	57.4	Abzweigung rechts, Sattelbogenstr.		14:56	16:05	15:56	15:47
	509	141.2	57.3	Abzweigung rechts, Espenstr.		14:56	16:06	15:56	15:47
	509	141.9	56.6	Abzweigung links, Steigstr.		14:57	16:07	15:57	15:48
3	578	143.1	55.4	Ärgete	VAUDOISE ASSURANCES GPM	14:59	16:09	15:59	15:50
	568	144.1	54.4	Hauptwil	<i>Inseln 2x</i>	15:01	16:11	16:01	15:51
	542	145.1	53.4	Abzweigung rechts, Bahnhofstr. Ri Waldkirch	<i>Insel 1x</i>	15:02	16:12	16:02	15:52
	598	147.6	50.9	Waldkirch		15:06	16:16	16:06	15:56
S+	608	147.9	50.6	Hauptwilerstr.	Sprint	15:06	16:17	16:06	15:57
	616	148.1	50.4	Kreisel links, St. Pelagibergstr. Ri Romanshorn		15:07	16:17	16:07	15:57
	570	150.6	47.9	St. Pelagiberg		15:10	16:20	16:10	16:00
	508	152.6	45.9		<i>schmale Brücke</i>	15:12	16:23	16:12	16:03
	527	153.5	45.0	Kreuzung geradeaus, Rohrenmoos		15:14	16:25	16:14	16:04
	530	154.5	44.0	Abzweigung rechts Ri Muolen		15:15	16:26	16:15	16:05
	520	155.0	43.5	Kreuzung links Ri Muolen		15:16	16:27	16:16	16:06
	505	156.5	42.0	Muolen		15:18	16:29	16:18	16:08
	492	157.0	41.5	Dorfstr.		15:18	16:29	16:18	16:08
	484	158.1	40.4	Kreuzung leicht rechts		15:20	16:31	16:20	16:10
	480	158.8	39.7	Hagenwil		15:21	16:32	16:21	16:11
	460	160.4	38.1	Amriswil, Landstr.	<i>Verkehrsteiler 2x</i>	15:23	16:34	16:23	16:13
	456	161.6	36.9	Kreisel links, Weinfeldstr.	<i>Inseln 2x</i>	15:24	16:36	16:24	16:14
	460	162.4	36.1	Kreisel 3. Ausfahrt, Schocherswilerstr.		15:26	16:37	16:26	16:15
	528	163.3	35.2	Schocherswil		15:28	16:39	16:28	16:17
	532	163.5	35.0	Hauptstr.	<i>Insel 1x</i>	15:28	16:39	16:28	16:17
	540	164.8	33.7	Zihlschlacht		15:30	16:41	16:30	16:19
	508	166.2	32.3	Kreisel geradeaus, Hauptstr.		15:32	16:43	16:32	16:21
	502	167.1	31.4	Sitterdorf		15:33	16:45	16:33	16:22

Steigung/montée ▲ 1928 m Gefälle/descente ▼ 1761 m				Gesamtzeit/Temps prévu 4 h 40 min Stundenmittel/Moyenne horaire 42.5 km/h		Werbe- kolonne/ Cara- vane	Stundenmittel Moyenne 🕒 horaire km/h		
 				Bearbeitet am 19.12.11 BZ Ort / Lieu			40.5	42.5	44.5
###	481	167.5	31.0	Amriswilerstr.	<i>Bahnübergang/passage à niveau</i>	15:33	16:45	16:33	16:22
	472	168.4	30.1	Bischofszell (TG)		15:34	16:46	16:34	16:24
	470	168.6	29.9	Kreisel geradeaus, Grabenstr.		15:35	16:46	16:35	16:24
	472	168.7	29.8		<i>Bordsteinkante von Trottoir rechts mit Insel 1x</i>	15:35	16:47	16:35	16:24
	493	169.1	29.4	Grabenstr.	<i>Insel 1x</i>	15:35	16:47	16:35	16:25
	502	169.2	29.3	Abzweigung links, Obergasse	<i>Pavé</i>	15:36	16:47	16:36	16:25
	510	169.4	29.1	Bischofszell (TG) - Zieldurchfahrt - Obertor		15:36	16:48	16:36	16:25
	508	169.5	29.0		<i>stark drehende Linkskurve</i>		16:48	16:36	16:25
	502	169.8	28.7	Abzweigung links, Sattelbogenstr.	<i>Bodenwellen 3x</i>		16:48	16:36	16:26
	502	169.9	28.6	Sattelbogenstr.	<i>schmale Strasse</i>		16:49	16:37	16:26
	504	170.2	28.3	Abzweigung rechts, Sattelbogenstr.			16:49	16:37	16:26
	509	170.3	28.2	Abzweigung rechts, Espenstr.			16:49	16:37	16:26
	509	171.0	27.5	Abzweigung links, Steigstr.			16:50	16:38	16:27
	578	172.2	26.3	Argete	VAUDOISE ASSURANCES GPM		16:53	16:41	16:30
	568	173.2	25.3	Hauptwil	<i>Inseln 2x</i>		16:54	16:42	16:31
	542	174.2	24.3	Abzweigung rechts, Bahnhofstr. Ri Waldkirch	<i>Insel 1x</i>		16:56	16:43	16:32
	598	176.7	21.8	Waldkirch			16:59	16:47	16:36
	608	177.0	21.5	Hauptwilerstr.			17:00	16:47	16:36
	616	177.2	21.3	Kreisel links, St. Pelagibergstr. Ri Romanshorn			17:00	16:48	16:36
	570	179.7	18.8	St. Pelagiberg			17:03	16:51	16:39
	508	181.7	16.8		<i>schmale Brücke</i>		17:06	16:53	16:41
	527	182.6	15.9	Kreuzung geradeaus, Rohrenmoos			17:07	16:54	16:43
	530	183.6	14.9	Abzweigung rechts Ri Muolen			17:08	16:56	16:44
	520	184.1	14.4	Kreuzung links Ri Muolen			17:09	16:56	16:44
	505	185.6	12.9	Muolen			17:11	16:58	16:46
	492	186.1	12.4	Dorfstr.	Sprint		17:12	16:59	16:47
	484	187.2	11.3	Kreuzung leicht rechts			17:13	17:00	16:48
	480	187.9	10.6	Hagenwil			17:14	17:01	16:49
	460	189.5	9.0	Amriswil, Landstr.	<i>Verkehrsteiler 2x</i>		17:16	17:03	16:51
	457	190.6	7.9	Landstr.			17:18	17:04	16:52
	456	190.7	7.8	Kreisel links, Weinfelderstr.	<i>Inseln 2x</i>		17:18	17:04	16:52
	460	191.5	7.0	Kreisel 3. Ausfahrt, Schocherswilerstr.			17:19	17:06	16:53
	528	192.4	6.1	Schocherswil	VAUDOISE ASSURANCES GPM		17:21	17:07	16:55
	532	192.6	5.9	Hauptstr.	<i>Insel 1x</i>		17:21	17:08	16:55
	540	193.9	4.6	Zihlschlacht			17:23	17:09	16:57
	508	195.3	3.2	Kreisel geradeaus, Hauptstr.			17:25	17:11	16:58
	502	196.2	2.3	Sitterdorf			17:26	17:12	17:00
###	481	196.6	1.9	Amriswilerstr.	<i>Bahnübergang/passage à niveau</i>		17:26	17:12	17:00
	472	197.5	1.0	Bischofszell (TG)			17:27	17:13	17:01
	470	197.7	0.8	Kreisel geradeaus, Grabenstr.			17:28	17:14	17:01
	472	197.8	0.7		<i>Bordsteinkante Trottoir rechts, Insel 1x</i>		17:28	17:14	17:01
	493	198.2	0.3	Grabenstr.	<i>Insel 1x</i>		17:28	17:14	17:02
	502	198.3	0.2	Abzweigung links, Obergasse	<i>Pavé</i>		17:28	17:15	17:02
	510	198.5	0.0	Bischofszell (TG) - Ziel - Obertor			17:29	17:15	17:02