
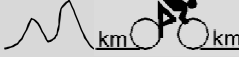









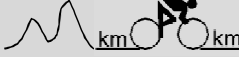











8. Etappe, Bischofszell (TG) - Arosa, 148.2 km Samstag, 16. Juni 2012/samedi le 16 juin 2012

Steigung/montée ▲2343 m		Gesamtzeit/Temps prévu 3 h 51 min		Werbe- kolonne/ Caravane	Stundenmittel			
Gefälle/descente ▼1188 m		Stundenmittel/Moyenne horaire 38.5 km/h			Moyenne ☺ horaire			
km km		Bearbeitet am 19.12.11 BZ		36.5	38.5	40.5		
km km		Ort / Lieu						
###	Neutralisation 5.2 km		Bischofszell (TG) - Obertor - Obergasse - Bahnhofstr. - Poststr. - Steigstr. - Bahnübergang - Hauptwil - Hauptstr. - Bahnübergang	12:12	13:12	13:12	13:12	
	584	0.0	148.2	Waldkirch, Golfplatz	12:24	13:24	13:24	13:24
	620	2.0	146.2	Arnegg	12:27	13:27	13:27	13:27
	630	2.6	145.6	Abzweigung links, Ri Andwil <i>Insel mit Pfosten</i>	12:28	13:28	13:28	13:28
	662	3.2	145.0	Andwil	12:29	13:30	13:29	13:29
	690	4.5	143.7	Abzweigung rechts, Augartenstr. <i>Insel 1x</i>	12:31	13:32	13:31	13:31
	704	5.1	143.1	Abzweigung rechts, St. Margretenstr. <i>Insel 1x</i>	12:32	13:33	13:32	13:32
	676	6.1	142.1	Gossau (SG)	12:34	13:34	13:34	13:33
	654	6.6	141.6	Kreisel links, St. Gallerstr.	12:34	13:35	13:34	13:34
	654	8.8	139.4	St. Gallen-Winkeln	12:37	13:38	13:37	13:37
	655	8.9	139.3	Abzweigung rechts, Schoretshuebstr. <i>Insel 1x</i>	12:37	13:38	13:37	13:37
	659	9.3	138.9	Abzweigung links, Letzistr.	12:38	13:39	13:38	13:37
	653	10.1	138.1	Kreuzung links, Biderstr. <i>Insel 1x</i>	12:39	13:40	13:39	13:38
	652	10.3	137.9	Abzweigung rechts, Appenzellerstr. Ri Herisau <i>Insel 1x</i>	12:39	13:40	13:39	13:39
	699	11.0	137.2	Abzweigung links, Heinrichsbadstr. Ri Herisau-Ost	12:41	13:42	13:41	13:40
	763	12.0	136.2	Herisau <i>Inseln 8x</i>	12:43	13:44	13:43	13:42
	775	13.3	134.9	Kreisel geradeaus, Kasernenstr. <i>Inseln 2x</i>	12:46	13:47	13:46	13:45
	775	13.5	134.7	Kreisel geradeaus, Kasernenstr.	12:46	13:47	13:46	13:45
	781	13.7	134.5	Abzweigung links, Poststr. Ri Appenzell	12:46	13:48	13:46	13:45
	754	14.4	133.8	Abzweigung links, Alpsteinstr. Ri Appenzell <i>Inseln 5x</i>	12:47	13:48	13:47	13:46
	810	16.3	131.9	Abzweigung links, Ri Appenzell <i>Inseln 2x</i>	12:50	13:52	13:50	13:49
	796	18.6	129.6	Hundwil <i>Insel 1x</i>	12:53	13:55	13:53	13:52
	774	19.9	128.3	Kreisel geradeaus, Ri Appenzell	12:55	13:57	13:55	13:54
	782	26.5	121.7	Appenzell <i>Inseln 5x</i>	13:05	14:07	14:05	14:03
	770	27.5	120.7	Kreisel geradeaus, Entlastungsstr. <i>Inseln 2x</i>	13:06	14:08	14:06	14:04
	790	28.2	120.0	Kreisel geradeaus, Entlastungsstr. <i>Verkehrsteiler 3x</i>	13:07	14:09	14:07	14:05
	822	28.8	119.4	Abzweigung links, Gaiserstr. <i>Insel 1x</i>	13:09	14:11	14:09	14:06
	911	30.2	118.0	Meistersrüte	13:12	14:14	14:12	14:10
	915	32.3	115.9	Gais	13:15	14:18	14:15	14:12
	914	32.6	115.6	Kreisel geradeaus, Langgasse <i>Inseln 2x</i>	13:15	14:18	14:15	14:13
###	916	32.8	115.4	Langgasse <i>Bahnübergang/passage à niveau</i>	13:16	14:19	14:16	14:13
	942	36.6	111.6	Stoss	13:21	14:25	14:21	14:19
###	824	38.4	109.8	Stossstr. <i>Bahnübergang/passage à niveau</i>	13:23	14:26	14:23	14:20
	652	40.8	107.4	<i>stark drehende Rechtskurve</i>	13:25	14:28	14:25	14:22
	520	42.6	105.6	Altstätten	13:27	14:30	14:27	14:24

Steigung/montée ▲2343 m Gefälle/descente ▼1188 m				Gesamtzeit/Temps prévu 3 h 51 min Stundenmittel/Moyenne horaire 38.5 km/h		Werbe- kolonne/ Car- vane	Stundenmittel Moyenne 🕒 horaire km/h		
 				Bearbeitet am 19.12.11 BZ			36.5	38.5	40.5
Ort / Lieu									
###	464	43.4	104.8	Abzweigung rechts, Ri Buchs	Schienen	13:27	14:31	14:27	14:24
	459	43.6	104.6	Abzweigung rechts, Ri Chur	starke Rechtskurve	13:28	14:31	14:28	14:24
	452	43.8	104.4	Abzweigung rechts, Churerstr. Ri Chur	Insel 1x	13:28	14:31	14:28	14:25
	442	44.3	103.9	Abzweigung rechts, Oberrietstr. Ri Chur	Inseln 2x	13:28	14:32	14:28	14:25
	432	44.7	103.5		Pfosten rechts	13:29	14:32	14:29	14:26
	419	45.9	102.3	Kreisel geradeaus, Oberrietstr. Ri Buchs	Insel 1x	13:30	14:34	14:30	14:27
	420	49.3	98.9	Oberriet	Insel 1x	13:35	14:39	14:35	14:32
	418	51.8	96.4	Kreisel rechts, Staatsstr. Ri Buchs		13:39	14:43	14:39	14:35
	425	52.6	95.6	Moos		13:40	14:44	14:40	14:36
	450	53.4	94.8		starkes Gefälle 10%	13:41	14:45	14:41	14:37
	442	53.6	94.6	Rüthi	Inseln 2x	13:41	14:46	14:41	14:37
	432	56.7	91.5		Bordsteinkante rechts	13:46	14:50	14:46	14:42
	445	57.2	91.0	Lienz		13:46	14:51	14:46	14:42
	441	58.2	90.0	Sennwald		13:48	14:52	14:48	14:44
	454	60.5	87.7	Abzweigung rechts, Ri Frümsen	Inseln 2x	13:51	14:56	14:51	14:47
	453	61.8	86.4	Frümsen		13:53	14:58	14:53	14:49
	446	62.6	85.6	Kreuzung rechts, Ri Gams		13:54	14:59	14:54	14:50
	482	66.7	81.5	Gams		14:00	15:05	15:00	14:55
	478	67.4	80.8		Verengung	14:01	15:06	15:01	14:56
	478	68.5	79.7	Kreuzung geradeaus, Grabserstr.	Inseln 2x	14:03	15:08	15:03	14:58
	478	69.5	78.7	Grabs		14:04	15:10	15:04	14:59
	449	73.0	75.2	Werdenberg		14:09	15:15	15:09	15:04
	446	73.1	75.1	Kreisel rechts, St. Gallerstr. Ri Buchs		14:09	15:15	15:09	15:04
	445	73.2	75.0	Buchs	Insel 1x	14:09	15:15	15:09	15:04
	448	74.1	74.1	Churerstr.	Verkehrsteiler 2x	14:11	15:16	15:11	15:05
	447	74.6	73.6		Inseln 4x	14:11	15:17	15:11	15:06
	452	76.6	71.6	Oberräfis	Insel 1x	14:14	15:20	15:14	15:09
	455	78.5	69.7	Sevelen	Inseln 4x	14:17	15:23	15:17	15:12
	468	81.5	66.7	Plattis		14:22	15:28	15:22	15:16
	472	82.7	65.5	Weite		14:23	15:30	15:23	15:18
	469	83.4	64.8	Abzweigung links, Hauptstr. Ri Sargans		14:24	15:31	15:24	15:18
	470	84.2	64.0		Verkehrsteiler 2x	14:26	15:32	15:26	15:20
	473	85.1	63.1	Trübbach	Inseln 4x	14:27	15:34	15:27	15:21
	474	85.5	62.7	Kreisel geradeaus, Hauptstr.	Verpflegung/Ravitaillement	14:27	15:34	15:27	15:21
	483	88.7	59.5	Sargans	Verkehrsteiler 3x	14:32	15:39	15:32	15:26
	483	90.6	57.6	Kreuzung geradeaus, St. Gallerstr.	Inseln 3x	14:35	15:42	15:35	15:28
	482	90.8	57.4	Abzweigung links, Grossfeldstr. Ri Chur	Insel 1x	14:35	15:42	15:35	15:29
	480	91.4	56.8	Abzweigung rechts, Ragazerstr. Ri Chur	Insel 1x	14:36	15:43	15:36	15:29
	489	93.9	54.3		Inseln 2x	14:40	15:47	15:40	15:33
	492	95.1	53.1	Kreisel geradeaus Ri Chur		14:41	15:49	15:41	15:34
	496	96.1	52.1	Bad Ragaz		14:43	15:50	15:43	15:36
	495	96.5	51.7	Kreisel rechts, Sarganserstr. Ri Chur	Verkehrsteiler 2x	14:43	15:51	15:43	15:36
	505	98.9	49.3	Kreisverkehr 1. Ausfahrt Ri Chur		14:47	15:54	15:47	15:40
	535	102.7	45.5	Mastrils		14:52	16:00	15:52	15:45
	520	103.1	45.1		Rheinbrücke	14:53	16:01	15:53	15:46
	519	103.2	45.0	Kreisel geradeaus Ri Landquart	Verkehrsteiler 1x	14:53	16:01	15:53	15:46
	519	103.3	44.9	Kreisel geradeaus Ri Landquart	Verkehrsteiler 1x	14:53	16:01	15:53	15:46
	526	103.8	44.4	Abzweigung rechts		14:54	16:02	15:54	15:46
	528	104.0	44.2	Kreisel rechts Ri Chur		14:54	16:02	15:54	15:47
	527	104.1	44.1	Landquart		14:54	16:03	15:54	15:47
	526	104.2	44.0	Kreisel geradeaus, Deutschestr., Ri Chur		14:54	16:03	15:54	15:47
	526	104.4	43.8	Kreisel geradeaus, Deutschestr., Ri Chur	Inseln 2x	14:55	16:03	15:55	15:47
###	525	105.6	42.6		Schienen	14:56	16:05	15:56	15:49
	527	106.2	42.0	Igis		14:57	16:06	15:57	15:50
	555	106.7	41.5	Zizers		14:58	16:07	15:58	15:51
	535	109.6	38.6	Kreisel geradeaus, Deutschestr., Ri Chur		15:02	16:11	16:02	15:55
	543	110.9	37.3	Trimmis		15:04	16:13	16:04	15:56
	570	111.7	36.5	Deutschestr.	Sprint	15:06	16:15	16:06	15:58
	587	114.9	33.3	Chur		15:11	16:20	16:11	16:02
	575	115.6	32.6	Kreisel 3. Ausfahrt (gerade), Masanerstr.	Insel 1x	15:12	16:21	16:12	16:03

Steigung/montée ▲ 2343 m		Gesamtzeit/Temps prévu 3 h 51 min		Werbe- kolonne/ Cara- vane	Stundenmittel			
Gefälle/descente ▼ 1188 m		Stundenmittel/Moyenne horaire 38.5 km/h			Moyenne 🕒 horaire km/h			
			Bearbeitet am 19.12.11 BZ		36.5	38.5	40.5	
			Ort / Lieu					
	582	116.5	31.7	Abzweigung rechts Giacomettistr.	15:13	16:22	16:13	16:05
	569	117.0	31.2	Abzweigung links Aspermontstr. <i>Einbahn</i>	15:14	16:23	16:14	16:05
	574	117.4	30.8	Abzweigung links Ringstr. <i>Insel 1x</i>	15:14	16:24	16:14	16:06
	575	117.5	30.7	Kreisel geradeaus, Ringstr. <i>Insel 1x</i>	15:14	16:24	16:14	16:06
	589	117.9	30.3	Abzweigung rechts, Masanerstr. <i>Inseln 5x</i>	15:15	16:24	16:15	16:07
	590	118.8	29.4	Kreisel geradeaus, Masanerstr. Ri Arosa	15:16	16:26	16:16	16:08
	593	118.9	29.3	Kreisel 2. Ausfahrt, Reichsgasse <i>nur eine Fahrspur</i>	15:17	16:26	16:17	16:08
	597	119.0	29.2	Abzweigung links, Planaterrastr. <i>Pavé</i>	15:17	16:26	16:17	16:08
	625	119.3	28.9	Abzweigung links, Arosastr.	15:18	16:27	16:18	16:09
	720	120.3	27.9	<i>Tunnel 50m</i>	15:21	16:30	16:21	16:12
	922	122.4	25.8	Maladers	15:26	16:36	16:26	16:17
	1078	125.7	22.5	<i>Tunnel 400m</i>	15:32	16:42	16:32	16:23
	1176	126.7	21.5	Castiel	15:36	16:47	16:36	16:27
	1181	126.9	21.3	Hauptstr. VAUDOISE ASSURANCES GPM	15:36	16:47	16:36	16:27
	1190	127.8	20.4		15:38	16:49	16:38	16:29
	1220	129.0	19.2	Galgenbühl	15:41	16:51	16:41	16:31
	1232	129.4	18.8	<i>Tunnel 350m</i>	15:41	16:52	16:41	16:31
	1256	130.1	18.1	Turra	15:43	16:54	16:43	16:33
	1251	130.8	17.4	St. Peter	15:44	16:55	16:44	16:34
	1342	133.8	14.4	Peist	15:49	17:00	16:49	16:39
	1341	134.1	14.1	Sprint	15:49	17:00	16:49	16:39
	1334	136.0	12.2	<i>Tunnel 300m</i>	15:52	17:03	16:52	16:42
	1375	138.8	9.4	Langwies	15:57	17:09	16:57	16:47
	1424	142.8	5.4	Litzirüti	16:03	17:15	17:03	16:52
	1512	143.7	4.5	<i>Verkehrsteiler 1x</i>	16:06	17:18	17:06	16:55
	1725	146.0	2.2	Arosa	16:12	17:24	17:12	17:00
	1736	146.4	1.8	VAUDOISE ASSURANCES GPM	16:12	17:24	17:12	17:00
	1740	146.5	1.7	Abzweigung links, Altsteinstr.	16:12	17:24	17:12	17:01
	1728	146.7	1.5	Abzweigung rechts, Altsteinstr.	16:12	17:25	17:12	17:01
	1740	147.1	1.1	Abzweigung rechts, Poststr. <i>Insel 1x</i>	16:13	17:26	17:13	17:02
	1740	147.5	0.7	Abzweigung links, Oberseepromenade <i>Insel 1x</i>	16:14	17:26	17:14	17:02
	1739	148.0	0.2	Abzweigung links, Am Obersee	16:14	17:27	17:14	17:03
	1739	148.2	0.0	Arosa - Ziel - Am Obersee	16:15	17:27	17:15	17:03