
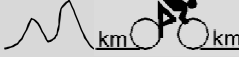











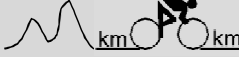






















9. Etappe, Näfels-Lintharena - Sörenberg, 215.8 km Sonntag, 17. Juni 2012/dimanche le 17 juin 2012






Steigung/montée ▲ 4210m Gesamtzeit/Temps prévu 5 h 50 min
 Gefälle/descente ▼ 3466m Stundenmittel/Moyenne horaire 37 km/h

		km	km	Bearbeitet am 19.12.11 BZ	Werbe- kolonne/ Caravane	Stundenmittel		
				Ort / Lieu		Moyenne	horaire	
						35	37	39

		Neutralisation 3.0 km		Näfels-Lintharena - Kantonsstr. - Oberurnen - Landstr.	10:19	11:19	11:19	11:19	
	423	0.0	215.8	Niederurnen, Badstr. (Aufhebung 50 km/h)	10:25	11:25	11:25	11:25	
	420	1.5	214.3	Abzweigung links, Hauptstr.	10:27	11:27	11:27	11:27	
	421	1.6	214.2	Bilten <i>Insel 1x</i>	10:27	11:27	11:27	11:27	
	438	5.7	210.1	Reichenburg <i>Insel 1x</i>	10:33	11:33	11:33	11:32	
	420	7.4	208.4	<i>Inseln 2x, rechts Bordsteinkante mit Pfosten</i>	10:35	11:36	11:35	11:35	
	414	7.7	208.1	<i>Verkehrsteiler 2x</i>	10:36	11:36	11:36	11:35	
	420	8.3	207.5	Buttikon <i>Insel 1x</i>	10:36	11:37	11:36	11:36	
	420	9.9	205.9	Schübelbach <i>Inseln 2x</i>	10:39	11:40	11:39	11:38	
	433	12.1	203.7	Siebnen <i>Inseln 5x</i>	10:42	11:43	11:42	11:41	
	428	14.8	201.0	Galgenen <i>Inseln 2x</i>	10:46	11:47	11:46	11:45	
	424	15.1	200.7	Kreisel geradeaus, Kantonsstr. <i>Inseln 3x</i>	10:46	11:47	11:46	11:45	
	424	16.3	199.5	Lachen <i>Verkehrsteiler 2x</i>	10:48	11:49	11:48	11:47	
	424	16.5	199.3	Kreisel geradeaus, Kantonsstr. <i>Inseln 2x</i>	10:48	11:50	11:48	11:47	
	415	17.2	198.6	Kreisel rechts, Oberdorfstr. Ri Zürich	10:49	11:51	11:49	11:48	
	410	17.4	198.4	Abzweigung rechts, Marktstr. <i>nur eine Fahrbahn</i>	10:49	11:51	11:49	11:48	
	408	17.6	198.2	Kapellstr. <i>starke Linkskurve</i>	10:50	11:51	11:50	11:48	
	408	18.2	197.6	Altendorf <i>Inseln 7x</i>	10:51	11:52	11:51	11:49	
	425	20.2	195.6	Kreisel geradeaus, Zürcherstr. <i>Inseln 5x</i>	10:54	11:55	11:54	11:52	
	425	21.9	193.9	Pfäffikon (SZ) <i>Verkehrsteiler 3x</i>	10:56	11:58	11:56	11:54	
	418	22.8	193.0	Kreisel geradeaus, Churerstr. <i>Verkehrsteiler 3x</i>	10:57	11:59	11:57	11:55	
	417	23.0	192.8	<i>Inseln 2x</i>	10:57	11:59	11:57	11:56	
	415	23.5	192.3	Kreisel geradeaus, Churerstr. <i>Insel 1x</i>	10:58	12:00	11:58	11:56	
	416	23.8	192.0	Abzweigung links, Schindellegistr. <i>Inseln 4x</i>	10:59	12:01	11:59	11:57	
	488	25.2	190.6	Kreuzung geradeaus, Schindellegistr. <i>Inseln 3x</i>	11:02	12:04	12:02	12:00	
	577	26.7	189.1	Pfäffikerstr. <i>Verkehrsteiler 5x</i>	11:06	12:08	12:06	12:03	
	657	28.3	187.5	Kreisel geradeaus, Pfäffikerstr.	11:09	12:12	12:09	12:07	
	706	29.1	186.7	Schindellegi <i>Insel 1x</i>	11:11	12:14	12:11	12:09	
	741	29.7	186.1	Kreisel, 1. Ausfahrt, Allenwindenstr.	11:13	12:15	12:13	12:10	
	725	30.7	185.1	Abzweigung links, Hüttnerstr. Ri Zug <i>Verkehrsteiler 3x</i>	11:14	12:17	12:14	12:11	
	750	32.9	182.9	Hütten	11:17	12:20	12:17	12:14	
	735	33.8	182.0	Abzweigung links, Chneusstr. Ri Menzingen	11:18	12:21	12:18	12:16	
	691	36.0	179.8	Kreuzung links <i>stark drehende Linkskurve</i>	11:21	12:24	12:21	12:18	
	655	36.4	179.4	<i>Brücke</i>	11:21	12:25	12:21	12:19	
	814	39.4	176.4	Menzingen	11:28	12:31	12:28	12:25	
	810	40.7	175.1	Kreuzung links, Hauptstr. Ri Zug	11:30	12:33	12:30	12:26	
	780	41.7	174.1	Edlibach	11:31	12:35	12:31	12:28	

Steigung/montée ▲4210m Gefälle/descente ▼3466m		Gesamtzeit/Temps prévu 5 h 50 min Stundenmittel/Moyenne horaire 37 km/h		Werbe- kolonne/ Car- vane	Stundenmittel Moyenne 🕒 horaire km/h			
		Bearbeitet am 19.12.11 BZ Ort / Lieu			35	37	39	
	730	42.5	173.3	Kreuzung leicht links, Hauptstr. Ri Zug	11:32	12:36	12:32	12:28
	653	44.3	171.5	Abzweigung rechts Ri Zug <i>Inseln 2x</i>	11:34	12:38	12:34	12:30
	605	45.5	170.3	<i>Inseln 3x</i>	11:35	12:39	12:35	12:31
	572	46.2	169.6	Kreisel geradeaus, Aegeristr. <i>Verkehrsteiler 1x</i>	11:36	12:40	12:36	12:32
	516	47.2	168.6	Zug <i>Inseln 2x</i>	11:37	12:41	12:37	12:33
	422	48.9	166.9	Abzweigung rechts, Neugasse	11:38	12:43	12:38	12:35
	421	49.1	166.7	Bahnhofstr. <i>Verkehrsteiler 1x</i>	11:39	12:43	12:39	12:35
	421	49.4	166.4	Abzweigung links, Bundesplatz <i>Inseln 4x</i>	11:39	12:43	12:39	12:35
	418	49.6	166.2	Abzweigung links, Alpenstr. <i>Inseln 2x</i>	11:39	12:44	12:39	12:35
	416	49.7	166.1	Abzweigung rechts, Chamerstr. <i>Inseln 6x</i>	11:39	12:44	12:39	12:36
	414	50.6	165.2	Chamerstr. <i>Verkehrsteiler 1x</i>	11:41	12:45	12:41	12:37
	416	50.7	165.1	<i>Inseln 3x</i>	11:41	12:45	12:41	12:37
	416	51.4	164.4	<i>Verkehrsteiler mit Pfosten</i>	11:42	12:46	12:42	12:38
	416	51.6	164.2	<i>Inseln 5x</i>	11:42	12:47	12:42	12:38
	416	52.7	163.1	Zugerstr. <i>Verkehrsteiler mit Strassenlampen</i>	11:44	12:48	12:44	12:40
	416	53.2	162.6	Abzweigung links Ri Cham <i>Inseln 8x</i>	11:45	12:49	12:45	12:40
###	416	54.3	161.5	Cham <i>Schienen</i>	11:46	12:51	12:46	12:42
	423	54.6	161.2	Kreisel links, Luzernerstr. <i>Verkehrsteiler 3x</i>	11:47	12:51	12:47	12:43
	422	54.8	161.0	Kreisel geradeaus, Luzernerstr.	11:47	12:52	12:47	12:43
	421	55.5	160.3	Hünenberg See <i>Inseln 2x</i>	11:48	12:53	12:48	12:44
	424	55.9	159.9	<i>Bordsteinkante Radweg rechts, Inseln 5x</i>	11:49	12:53	12:49	12:44
	447	57.8	158.0	Holzhäusern	11:52	12:57	12:52	12:47
	443	58.1	157.7	Kreisel links, Holzhäusernstr. Ri Risch	11:52	12:57	12:52	12:48
	444	59.7	156.1	Buonas	11:55	13:00	12:55	12:50
	441	61.3	154.5	Risch	11:57	13:02	12:57	12:52
	444	61.9	153.9	Abzweigung rechts, Stockeristr. <i>Insel 1x</i>	11:58	13:03	12:58	12:53
	453	63.1	152.7	Meierskappel	12:00	13:05	13:00	12:55
	497	63.8	152.0	Abzweigung links, Dorfstr. Ri Luzern	12:02	13:07	13:02	12:57
	660	68.0	147.8	Udligenswil	12:11	13:17	13:11	13:06
	624	69.0	146.8	Kreuzung geradeaus, Dorfstr. <i>Verkehrsteiler rechts</i>	12:12	13:19	13:12	13:07
	605	69.6	146.2	Abzweigung rechts, Luzernerstr. <i>Verkehrsteiler 4x</i>	12:13	13:19	13:13	13:08
	546	70.7	145.1	<i>Bordsteinkante Radweg rechts</i>	12:14	13:20	13:14	13:09
	547	71.5	144.3	Adligenswil	12:15	13:22	13:15	13:10
	534	72.0	143.8	Abzweigung links, Adligenswilerstr. Ri Meggen	12:16	13:22	13:16	13:10
	584	73.0	142.8	Meggen	12:18	13:25	13:18	13:13
	484	74.8	141.0	Abzweigung rechts, Hauptstr. Ri Luzern <i>Inseln 10x</i>	12:20	13:27	13:20	13:14
	490	76.2	139.6	<i>Bordsteinkante Radweg rechts</i>	12:22	13:29	13:22	13:16
	460	77.5	138.3	Luzern <i>Insel 1x</i>	12:24	13:31	13:24	13:18
	435	78.8	137.0	Abzweigung links, Lidostr.	12:26	13:33	13:26	13:19
	435	79.4	136.4	Verkehrshaus Luzern	12:27	13:34	13:27	13:20
###	435	79.7	136.1	Abzweigung links, Haldenstr. <i>Schienen</i>	12:27	13:34	13:27	13:21
###	435	79.9	135.9	Haldenstr. <i>Schienen, Inseln 4x</i>	12:27	13:34	13:27	13:21
	435	81.7	134.1	Abzweigung rechts, Schwanenpl. - Grendelstr. <i>Pavé</i>	12:30	13:37	13:30	13:24
	437	81.9	133.9	Abzweigung leicht links, Grabenstr. <i>Pfosten links</i>	12:30	13:37	13:30	13:24
	439	82.0	133.8	Löwengraben	12:30	13:38	13:30	13:24
	437	82.2	133.6	<i>Pfosten rechts</i>	12:31	13:38	13:31	13:24
	436	82.3	133.5	Abzweigung rechts, Sankt-Karli-Quai	12:31	13:38	13:31	13:24
	437	82.5	133.3	<i>Torbogen, Pfosten links u. rechts</i>	12:31	13:38	13:31	13:25
	437	82.6	133.2	Abzweigung rechts, Geissmattstr. <i>Insel 1x</i>	12:31	13:39	13:31	13:25
	438	82.7	133.1	Abzweigung links, St. Karlistr.	12:31	13:39	13:31	13:25
	440	82.8	133.0	<i>Unterführung 3.8 m Höhe</i>	12:32	13:39	13:32	13:25
	443	83.3	132.5	Abzweigung links, Sankt-Karli-Brücke <i>Inseln 3x</i>	12:32	13:40	13:32	13:26
	436	83.5	132.3	Kreisel 1. Ausfahrt, Baselstr. <i>Inseln 2x</i>	12:33	13:40	13:33	13:26
	437	83.7	132.1	Reussbühl <i>Inseln 4x</i>	12:33	13:40	13:33	13:26
	439	85.0	130.8	Kreisel links, Ruopigenstr. Ri Littau <i>Inseln 2x</i>	12:35	13:42	13:35	13:28
	445	85.3	130.5	Kreisel rechts, Ruopigenstr. Ri Littau <i>Inseln 3x</i>	12:35	13:43	13:35	13:29
	472	85.8	130.0	Kreisel 1. Ausfahrt, Ruopigenstr. Ri Littau <i>Inseln 6x</i>	12:36	13:44	13:36	13:30
	493	87.4	128.4	Littau, Flurstr.	12:39	13:47	13:39	13:32
	505	87.8	128.0	Kreisel rechts, Luzernerstr.	12:40	13:48	13:40	13:33
	523	88.2	127.6	Kreisel geradeaus, Renggstr.	12:41	13:49	13:41	13:34

Steigung/montée ▲4210m Gefälle/descente ▼3466m			Gesamtzeit/Temps prévu 5 h 50 min Stundenmittel/Moyenne horaire 37 km/h		Werbe- kolonne/ Car- vane	Stundenmittel Moyenne 🕒 horaire km/h		
		Bearbeitet am 19.12.11 BZ	Ort / Lieu			35	37	39
	544	89.6	126.2	Kreuzung geradeaus, Luzernerstr.	12:43	13:51	13:43	13:36
	480	91.2	124.6	Blatten	12:45	13:53	13:45	13:38
	472	91.8	124.0	Kreisel geradeaus, Luzernstr.	12:46	13:54	13:46	13:38
	476	92.1	123.7	Stegmättli	12:46	13:54	13:46	13:39
	490	94.0	121.8	Malters <i>Inseln 2x</i>	12:49	13:57	13:49	13:42
	500	95.2	120.6	Kreuzung geradeaus, Ri Bern <i>Inseln 2x</i>	12:51	13:59	13:51	13:44
	508	96.5	119.3	Enningen <i>Insel 1x</i>	12:53	14:01	13:53	13:45
	520	97.3	118.5	Schachen	12:54	14:03	13:54	13:47
	522	97.6	118.2	Abzweigung links, Farnbuelstr. Ri. Rengg	12:55	14:03	13:55	13:47
	604	98.7	117.1	Farnbuel <i>Pfosten rechts u. links</i>	12:57	14:06	13:57	13:50
	935	103.3	112.5	Rengg	13:09	14:18	14:09	14:01
	959	104.3	111.5	Abzweigung rechts VAUDOISE ASSURANCES GPM	13:11	14:20	14:11	14:02
	950	104.4	111.4	Renggstr. <i>gefährliche Abfahrt, starkes Gefälle</i>	13:11	14:20	14:11	14:02
	750	106.1	109.7	Entlebuch	13:12	14:22	14:12	14:04
	727	106.6	109.2	Abzweigung links, Hauptstr.	13:13	14:22	14:13	14:04
	725	107.4	108.4	Kreuzung geradeaus, Hauptstr.	13:14	14:24	14:14	14:05
	727	108.7	107.1	Hasle <i>Inseln 3x</i>	13:16	14:26	14:16	14:07
	710	112.6	103.2	Schüpfheim Verpflegung/Ravitaillement	13:21	14:31	14:21	14:12
	727	114.9	100.9	Abzweigung links, Flühlistr. Ri Sörenberg <i>Inseln 2x</i>	13:25	14:35	14:25	14:16
	778	117.2	98.6	<i>Tunnel 50 m</i>	13:29	14:39	14:29	14:19
	847	120.0	95.8	Schintmoos	13:33	14:44	14:33	14:24
	875	122.0	93.8	Flühli <i>Verkehrsteiler 2x</i>	13:36	14:47	14:36	14:27
	1095	127.9	87.9	Südelhöhe	13:48	14:59	14:48	14:37
	1118	129.5	86.3	Sörenberg	13:50	15:02	14:50	14:40
	1167	131.2	84.6	Sörenberg - Zieldurchfahrt - Rothornstr.	13:54	15:06	14:54	14:43
	1294	133.9	81.9	<i>Weideroste 2x</i>	14:00	15:12	15:00	14:49
	1611	137.7	78.1	Glaubenbielen VAUDOISE ASSURANCES GPM	14:12	15:24	15:12	15:00
	1500	138.9	76.9	<i>Pfosten aussen</i>	14:13	15:26	15:13	15:01
	1398	140.0	75.8	<i>Weiderost 1x</i>	14:13	15:26	15:13	15:02
	1218	141.8	74.0	Panoramastr. <i>stark drehende Linkskurve</i>	14:15	15:28	15:15	15:03
	1157	142.4	73.4	Panoramastr. <i>stark drehende Rechtskurve</i>	14:15	15:29	15:15	15:04
	491	150.5	65.3	Giswil	14:23	15:36	15:23	15:10
	489	150.7	65.1	Abzweigung links, Grossteilerstr.	14:23	15:36	15:23	15:11
	492	150.8	65.0	<i>Holzbrücke, Höhe 3.8m</i>	14:25	15:39	15:25	15:13
	504	152.3	63.5	Kreisel geradeaus, Grossteilerstr. Ri Wilen	14:27	15:41	15:27	15:15
	505	153.5	62.3	Abzweigung links, Grossteilerstr. <i>schmale Strasse 800m</i>	14:28	15:42	15:28	15:16
	521	154.3	61.5	<i>schmale Brücke</i>	14:29	15:43	15:29	15:16
	500	154.8	61.0	<i>schmale Brücke</i>	14:30	15:44	15:30	15:17
	490	155.2	60.6	Oberwilen	14:33	15:47	15:33	15:20
	507	157.3	58.5	Wilen	14:37	15:51	15:37	15:24
	485	159.9	55.9	Sarnen	14:37	15:52	15:37	15:24
	487	160.2	55.6	Abzweigung rechts, Rütistr.	14:38	15:52	15:38	15:25
	475	160.7	55.1	Abzweigung links, Brünigstr. <i>Verkehrsteiler 2x</i>	14:38	15:53	15:38	15:25
	473	161.4	54.4	Kreisel links, Schwanderstr. Ri Glaubenberg	14:50	16:05	15:50	15:36
	770	164.6	51.2	Stalden	15:00	16:15	16:00	15:45
	1001	169.0	46.8	<i>Weideroste 7x</i>	15:15	16:31	16:15	16:00
	1442	174.0	41.8	Langis	15:19	16:35	16:19	16:04
	1543	175.8	40.0	Glaubenberg VAUDOISE ASSURANCES GPM	15:19	16:36	16:19	16:04
	1525	176.0	39.8	<i>Weideroste 9x</i>	15:23	16:40	16:23	16:08
	1163	180.9	34.9	<i>Bodenwellen 2x</i>	15:25	16:42	16:25	16:10
	1087	182.6	33.2	<i>stark drehende Links- Rechtskurve</i>	15:26	16:43	16:26	16:11
	1019	183.8	32.0	<i>Brücke</i>	15:32	16:49	16:32	16:16
	1060	187.7	28.1	Finsterwald	15:35	16:53	16:35	16:19
	805	191.1	24.7	<i>stark drehende Rechts-Linkskurve</i>	15:35	16:53	16:35	16:19
	756	191.5	24.3	Entlebuch	15:36	16:53	16:36	16:20
	727	192.0	23.8	Abzweigung links, Hauptstr. Ri Bern	15:38	16:55	16:38	16:21
	727	193.3	22.5	Hasle <i>Inseln 3x</i>	15:38	16:56	16:38	16:22
	730	193.5	22.3	Hasle, Oberdorf Sprint	15:43	17:01	16:43	16:27
	710	197.2	18.6	Schüpfheim	15:46	17:05	16:46	16:30
	725	199.5	16.3	Abzweigung links, Flühlistr. Ri Sörenberg <i>Inseln 2x</i>	15:50	17:09	16:50	16:33

Steigung/montée ▲4210m		Gesamtzeit/Temps prévu 5 h 50 min		Werbe- kolonne/ Cara- vane	Stundenmittel			
Gefälle/descente ▼3466m		Stundenmittel/Moyenne horaire 37 km/h			Moyenne ☺ horaire			
			Bearbeitet am 19.12.11 BZ		km/h			
			Ort / Lieu		35	37	39	
	778	201.8	14.0	<i>Tunnel 50 m</i>	15:55	17:14	16:55	16:38
	847	204.6	11.2	Schintmoos Sprint	15:58	17:17	16:58	16:41
	875	206.6	9.2	Flühli <i>Verkehrsteiler 2x</i>	16:10	17:30	17:10	16:52
	1095	212.5	3.3	Südelhöhe VAUDOISE ASSURANCES GPM	16:13	17:32	17:13	16:55
	1118	214.1	1.7	Sörenberg	16:15	17:35	17:15	16:57
	1167	215.8	0.0	Sörenberg - Ziel - Rothornstrasse	16:15	17:35	17:15	16:57