

Astelehena, 2012ko Apirilak 2





















Lunes, 2 de Abril del 2012

GÜEÑES · GÜEÑES (153 Km)

Presentación de equipos / Présentation des équipes: 12:10 h

Concentración y firma / Rassemblement de départ et signature: De 12:25 a 13:10 h.

Llamada / Appel: 13:15 h. · Salida neutralizada / Départ fictif: 13:20 h. · Salida Real / Départ Réel: 13:25 h.

ITINERARIO	Altimetría	Ref. Carretera	Km. Carrera	Km. a META	Horario			
					38 Km/h.	40 Km/h.	42 Km/h.	
GÜEÑES								
SALIDA NEUTRALIZADA 	70	URBANA	0	153	13:20	13:20	13:20	
GÜEÑES Km 0	70	BI-3651	0	153	13:25	13:25	13:25	
SODUPE	60	BI-3651	4,4	148,6	13:31	13:31	13:31	
LA QUADRA (Autovía)	75	BI-636	8	145	13:37	13:37	13:36	
TUNEL ILUMINADO 	75	BI-636	9,7	143,3	13:40	13:39	13:38	
ZARAMILLO	70	BI-3651	11,5	141,5	13:43	13:42	13:41	
LA QUADRA	65	BI-3651	13	140	13:45	13:44	13:43	
SODUPE	60	BI-3651	16,2	136,8	13:50	13:49	13:48	
GÜEÑES	70	BI-3651	20,6	132,4	13:57	13:55	13:54	
ALTO HUMARAN P.M. (3ª) 	265	BI-3632	24,9	128,1	14:04	14:02	14:00	
GALDAMES	155	BI-3632	27	126	14:07	14:05	14:03	
ACEÑA	90	BI-3632	30	123	14:12	14:10	14:07	
ARENAO	55	BI-2701	32,6	120,4	14:16	14:13	14:11	
SOPUERTA	105	BI-2701	34,3	118,7	14:19	14:16	14:14	
LABARRIETA	120	BI-3614	38,3	114,7	14:25	14:22	14:19	
ARCENTALES	180	BI-630	40,2	112,8	14:28	14:25	14:22	
VALLE DE VILLAVERDE	200	CA-152	48	105	14:40	14:37	14:33	
ALTO DE LA ESCRITA P.M. (2ª) 	430	BI-630	53,5	99,5	14:49	14:45	14:41	
EL CALLEJO (PASO A NIVEL) 	140	BI-630	61	92	15:01	14:56	14:52	
KARRANTZA	140	URBANA	62,6	90,4	15:03	14:58	14:54	
VILLANUEVA DE PRESA	530	BI-3622	68,9	84,1	15:13	15:08	15:03	
ALTO DE UBAL P.M. (1ª) 	682	BI-3622	69,8	83,2	15:15	15:09	15:04	
TRETO	600	BI-3622	71,5	81,5	15:17	15:12	15:07	
LLANO	400	BI-3629	73,5	79,5	15:21	15:15	15:10	
KARRANTZA (Ayuntamiento)	140	URBANA	76	77	15:25	15:19	15:13	
AMBASAGUAS (PASO A NIVEL) 	125	BI-630	77,5	75,5	15:27	15:21	15:15	
EL CALLEJO C.A. 	140	BI-630	79,4	73,6	15:30	15:24	15:18	
CRUCE HACIA SUCESO F.A. 	290	RURAL	82,2	70,8	15:34	15:28	15:22	
ALTO DEL SUCESO P.M. (3ª) 	460	RURAL	83,3	69,7	15:36	15:29	15:24	
ALTO DE LA ESCRITA P.M. (3ª) 	430	CA-152	85,5	67,5	15:40	15:33	15:27	
VALLE DE VILLAVERDE	180	CA-152	91	62	15:48	15:41	15:35	
ARCENTALES	180	BI-630	96,5	56,5	15:57	15:49	15:42	
LABARRIETA	120	BI-3614	100	53	16:02	15:55	15:47	
SOPUERTA	110	BI-2701	103	50	16:07	15:59	15:52	
EL CARRAL	110	BI-2701	105	48	16:10	16:02	15:55	
ALTO DE BECI P.M. (3ª) 	370	RURAL	109,7	43,3	16:18	16:09	16:01	
HERBOSA	300	BI-630	111	42	16:20	16:11	16:03	
MALABRIGO	210	BI-3602	113	40	16:23	16:14	16:06	
OTXARAN	170	BI-3602	114	39	16:25	16:16	16:07	
ZALLA - AYUNTAMIENTO M.V. 	80	BI-3636	117,5	35,5	16:30	16:21	16:12	
ALTO DE LA HERRERA	160	BI-3651	120	33	16:34	16:25	16:16	
HERRERA	100	BI-3651	121,9	31,1	16:37	16:27	16:19	
TUNEL ILUMINADO 	110	BI-636	124,8	28,2	16:42	16:32	16:23	
ZALLA (Variante)	110	BI-636	125,8	27,2	16:43	16:33	16:24	
GÜEÑES (PASO META) M.V. 	70	BI-3651	130	23	16:50	16:40	16:30	
SODUPE	60	BI-3651	134,4	18,6	16:57	16:46	16:37	
TUNEL ILUMINADO 	70	BI-636	135,5	17,5	16:58	16:48	16:38	
GORDEXOLA	75	BI-6014	140	13	17:06	16:55	16:45	
ALTO DE SAN COSME P.M. (3ª) 	240	BI-3631	143	10	17:10	16:59	16:49	
GÜEÑES M.V. 	70	BI-636	146,8	6,2	17:16	17:05	16:54	
SALIDA HACIA GÜEÑES	80	BI-3651	149,8	3,2	17:21	17:09	16:59	
ROTONDA HOTEL ERREKA U.K. 	80	BI-3651	152	1	17:25	17:13	17:02	
GÜEÑES (AYUNTAMIENTO) META 	70	BI-3651	153	0	17:26	17:14	17:03	