











Tappa
20^a

SILANDRO/SCHLANDERS - TRE CIME DI LAVAREDO (AURONZO)

km 210

cronotabella

SABATO 25MAGGIO 2013

ALTIM.	LOCALITA'		DISTANZE			ORA DI PASSAGGIO		
			par- ziali	per- corse	da per- correre	media km/ora		
						34	36	38
PROVINCIA DI BOLZANO/BOZEN								
661	SILANDRO/SCHLANDERS	↑ Coldrano/Goldrain - km 0	0.0	0.0	210.0	11.25	11.25	11.25
638	Laces/Latsch	↑ sp.90	1.5	1.5	208.5	11.27	11.26	11.26
	623 Inn. ss.38	↔ ss.38	1.0	2.5	207.5	11.28	11.28	11.28
583	Castelbello/Kastelbell	↑ ss.38	2.5	5.0	205.0	11.32	11.31	11.31
561	Ciardes/Tschars	↑ ss.38	3.2	8.2	201.8	11.36	11.36	11.35
554	Stava/Staben	↑ v.Principale # ss.38	2.4	10.6	199.4	11.40	11.39	11.38
548	Rotatoria-Bv. Val Senales	↑ ss.38	0.9	11.5	198.5	11.41	11.40	11.39
540	Naturno/Naturns	↑ v.Principale/Hauptstr.-ss.38	2.2	13.7	196.3	11.44	11.43	11.42
508	Bv. per Lagundo/Algund	↔ sp.52	7.7	21.4	188.6	11.55	11.53	11.52
351	Lagundo/Algund	↑ Str. Vecchia/Alte Landstr.-sp.52	3.1	24.5	185.5	11.59	11.58	11.56
308	Merano/Meran	↑ v.d.Corse-v.Piave	3.4	27.9	182.1	12.04	12.02	12.01
287	Sinigo/Sinich	↑ ex.ss.38-dir. Bolzano/Bozen	3.1	31.0	179.0	12.09	12.07	12.05
261	Postal/Burgstall	↑ ex ss.38	4.7	35.7	174.3	12.16	12.13	12.11
266	Gargazzone/Gargazon	↑ ex ss.38	3.1	38.8	171.2	12.21	12.18	12.16
248	Terlano/Terlan	↑ ex ss.38	8.0	46.8	163.2	12.33	12.30	12.27
259	Bolzano/Bozen	↑ v.Druso-v.Marconi-v.Brennero	9.6	56.4	153.6	12.49	12.45	12.41
298	Cardano/Kardaun	↔ ss.241 - # 6 gallerie	3.7	60.1	149.9	12.55	12.51	12.47
	331 Prato all'Isarco	↑ ss.12	4.7	64.8	145.2	13.03	12.59	12.54
470	Ponte Gardena	↑ ss.12	13.8	78.6	131.4	13.27	13.21	13.15
	545 Chiusa/Klausen	↑ ss.12-galleria	5.8	84.4	125.6	13.37	13.30	13.24
560	Bressanone/Brixen	↑ via Brennero	12.5	96.9	113.1	13.58	13.50	13.43
575	Varna/Vahrn	↔	1.6	98.5	111.5	14.00	13.53	13.45
756	Sciaves/Schabs	↑ ss.49	5.4	103.9	106.1	14.12	14.03	13.55
	751 Svinc. Rio Pusteria	↑ ss.49-n.2 gallerie	1.8	105.7	104.3	14.14	14.06	13.58
745	Vandoies/Vintl	↑ ss.49	5.5	111.2	98.8	14.23	14.13	14.05
	782 Chienes/Kiens	↑ ss.49	9.6	120.8	89.2	14.39	14.29	14.20
	806 Svinc. Brunico Ovest	↑ ss.49 - galleria	6.8	127.6	82.4	14.50	14.40	14.30
909	Brunico Est	↑ ss.49	3.8	131.4	78.6	14.58	14.47	14.37
1007	Bv. di Valdaora	↑ ss.49	7.8	139.2	70.8	15.11	15.00	14.49
1087	Monguelfo/Welsberg	↑ ss.49	7.3	146.5	63.5	15.24	15.11	15.00
1150	Villabassa/Niederdorf	↑ ss.49	5.4	151.9	58.1	15.33	15.20	15.08
	1217 Dobbiaco/Toblach	↔ ss.51	4.1	156.0	54.0	15.40	15.27	15.15
1432	Carbonin/Schluderbach	↔ ss.51	13.0	169.0	41.0	16.01	15.46	15.33
PROVINCIA DI BELLUNO								
1550	Cimabanche	↑ ss.51	3.2	172.2	37.8	16.07	15.52	15.39
	1201 Cortina d'Ampezzo	↔ C.so Italia-ss.48	15.7	187.9	22.1	16.29	16.14	15.59
	1805 Passo Tre Croci	↑ ss.48	8.6	196.5	13.5	17.01	16.42	16.25
1647	Dogana Vecchia	↔ ss.48	4.1	200.6	9.4	17.07	16.47	16.30
1757	Misurina - Col S. Angelo	↔ dir. Rif. Auronzo	2.6	203.2	6.8	17.14	16.54	16.36
1880	Lago di Antorno	↑	1.6	204.8	5.2	17.20	16.59	16.41
	2304 TRE CIME DI LAVAREDO	↑ Rifugio Auronzo	5.2	210.0	0.0	17.37	17.15	16.55

NOTE:



Traguardo Volante:

km 156 - Dobbiaco/Toblach

km 187.9 - Cortina d'Ampezzo



Rifornimento/Feed zone: km 121 - 124 Chienes/Kiens - ss.49



Gran Premio della Montagna:

km 196.5 - Passo Tre Croci - m 1805 (2^a cat.)

km 210 - TRE CIME DI LAVAREDO - m 2304 (Arrivo - Cima Coppi)



Galleria/Tunnel: km 64.8-84.4-105.7-127.6



Passaggio a livello/Level Crossing: km 2.5