




Tappa  
**4<sup>a</sup>**  
cronotabella

## NARNI - PRATI DI TIVO

km 165

SABATO 09 MARZO 2013

ALTIM.	LOCALITA'		DISTANZE			ORA DI PASSAGGIO		
			parziali	percorse	da percorrere	media km/ora		
						33	35	37
<b>PROVINCIA DI TERNI</b>								
135	<b>NARNI</b>	↑ km 0 - ss.3	<b>0.0</b>	<b>0.0</b>	<b>165.0</b>	<b>11.25</b>	<b>11.25</b>	<b>11.25</b>
109	Ponte San Lorenzo	↑ ss.3	4.7	4.7	160.3	11.31	11.31	11.30
132	Terni	↔ v.Centurini-v.le Brin-ss.209	8.0	12.7	152.3	11.43	11.42	11.41
210	Cascate delle Marmore	↑ ss.209	5.9	18.6	146.4	11.52	11.51	11.50
223	Bv. per Arrone	↔ sp.4	5.9	24.5	140.5	12.01	11.59	11.58
243	Arrone	↔ sp.4	1.4	25.9	139.1	12.03	12.01	12.00
	<b>509 Forca di Arrone</b>	↑ <b>sp.4</b>	<b>5.6</b>	<b>31.5</b>	<b>133.5</b>	<b>12.19</b>	<b>12.16</b>	<b>12.13</b>
378	Lago di Piediluco	↔ ss.79	3.8	35.3	129.7	12.24	12.21	12.18
<b>PROVINCIA DI RIETI</b>								
379	Madonna della Luce	↑ ss.79	2.3	37.6	127.4	12.28	12.24	12.21
410	Bv. di Leonessa	↑ ss.79	6.1	43.7	121.3	12.38	12.34	12.30
378	Bv. di Poggio Bustone	↑ ss.79	3.2	46.9	118.1	12.42	12.38	12.34
391	Quattro Strade	↑ ss.79	6.5	53.4	111.6	12.53	12.48	12.44
401	Rieti	↔ v. Canali-v.Morroni-Str.Salaria	2.8	56.2	108.8	12.57	12.52	12.48
414	Svinc. di Santa Rufina	↔ ss.4	7.5	63.7	101.3	13.09	13.04	12.59
426	Bv. di Cittaducale	↑ ss.4	1.6	65.3	99.7	13.12	13.06	13.01
415	Terme di Cotilia	↑ ss.4	5.5	70.8	94.2	13.20	13.14	13.08
440	Bv. di Castel Sant'Angelo	↑ ss.4	3.5	74.3	90.7	13.25	13.19	13.13
484	Antrodoco	↔ ss.17	6.2	80.5	84.5	13.35	13.28	13.22
926	Rocca di Corno	↑ ss.17	10.2	90.7	74.3	14.04	13.55	13.46
<b>PROVINCIA DI L'AQUILA</b>								
	<b>990 Sella di Corno</b>	↑ <b>ss.17</b>	<b>3.8</b>	<b>94.5</b>	<b>70.5</b>	<b>14.10</b>	<b>14.00</b>	<b>13.52</b>
	712 Mad. della Strada	↑ ss.17	6.9	101.4	63.6	14.19	14.09	14.00
	674 Bivio di Scoppito	↑ ss.80dir	3.0	104.4	60.6	14.24	14.13	14.04
	<b>697 Preturo</b>	↑ <b>ss.80dir</b>	<b>2.2</b>	<b>106.6</b>	<b>58.4</b>	<b>14.27</b>	<b>14.16</b>	<b>14.07</b>
	682 Cermone	↔ ss.80	3.2	109.8	55.2	14.31	14.21	14.11
	830 Arischia	↑ ss.80	4.0	113.8	51.2	14.39	14.28	14.18
	<b>1299 Passo delle Capannelle</b>	↑ <b>ss.80</b>	<b>10.1</b>	<b>123.9</b>	<b>41.1</b>	<b>15.07</b>	<b>14.53</b>	<b>14.41</b>
	1280 Bv. di Montereale	↑ ss.80	2.0	125.9	39.1	15.09	14.56	14.44
	1161 Bv. di Campotosto	↑ ss.80	2.3	128.2	36.8	15.12	14.59	14.47
	1062 Lago di Provvidenza	↑ ss.80	5.2	133.4	31.6	15.20	15.06	14.53
	1027 Ortolano	↑ ss.80	1.6	135.0	30.0	15.22	15.08	14.55
<b>PROVINCIA DI TERAMO</b>								
	716 Aprati	↑ ss.80	6.4	141.4	23.6	15.30	15.16	15.03
	424 Bv. per Prati di Tivo	↔ sp.43	8.9	150.3	14.7	15.42	15.27	15.14
	977 Bv. per Pietracamela	↔ via 25 Luglio	7.8	158.1	6.9	16.08	15.51	15.35
	<b>1033 Pietracamela</b>	↑	<b>0.9</b>	<b>159.0</b>	<b>6.0</b>	<b>16.11</b>	<b>15.53</b>	<b>15.38</b>
	<b>1450 PRATI DI TIVO</b>	↑ <b>P.le Amorocchi</b>	<b>6.0</b>	<b>165.0</b>	<b>0.0</b>	<b>16.27</b>	<b>16.08</b>	<b>15.51</b>

**NOTE:**

-  **Traguardo Volante:**  
km 94.5 Sella di Corno  
km 159 Pietracamela
-  **Rifornimento/Feed zone: km 106 - 109 Preturo - ss.80dir**
-  **Gran Premio della Montagna:**  
km 31.5 - Forca di Arrone - m 509  
km 123.9 - Passo delle Capannelle - m 1299  
km 165 - PRATI DI TIVO - m 1450 Arrivo
-  **Galleria/Tunnel: km**
-  **Passaggio a livello/Level Crossing:**