











Tappa
5a
cronotabella

ORTONA - CHIETI
DOMENICA 10 MARZO 2013

km 224

| ALTIM. | LOCALITA' | | Distanze | | | ORA DI PASSAGGIO | | |
|---|---------------------------------|---|---------------|---------------|--------------------|------------------|--------------|--------------|
| | | | par- ziali | per- corse | da per- correre | media km/ora | | |
| | | | | | | 35 | 37 | 39 |
| PROVINCIA DI CHIETI | | | | | | | | |
| 33 | ORTONA | ↑ km 0 - ss.16 | 0.0 | 0.0 | 224.0 | 10.05 | 10.05 | 10.05 |
| 14 | Marina di San Vito | ↑ ss.16 | 6.3 | 6.3 | 217.7 | 10.14 | 10.13 | 10.13 |
| 16 | Bv. per Fossacesia | ↔ sp.108 ; sp.106 | 8.4 | 14.7 | 209.3 | 10.26 | 10.25 | 10.24 |
| 114 | Abbazia di S.Giovanni in Venere | ↔ sp.106 | 2.1 | 16.8 | 207.2 | 10.32 | 10.31 | 10.29 |
| 148 | Fossacesia | ↔ v.Sangro | 1.9 | 18.7 | 205.3 | 10.35 | 10.34 | 10.32 |
| 18 | Innesto sp.100 | ↔ sp.100 | 4.2 | 22.9 | 201.1 | 10.41 | 10.39 | 10.37 |
| 31 | Loc. La Selva | ↑ sp.100 | 4.2 | 27.1 | 196.9 | 10.47 | 10.45 | 10.43 |
| 68 | Sant'Onofrio | ↔ Contr.Brecciaio-sp.100 | 7.7 | 34.8 | 189.2 | 10.59 | 10.56 | 10.54 |
| 126 | Garenna Nuova | ↑ sp.100 | 5.8 | 40.6 | 183.4 | 11.08 | 11.05 | 11.02 |
| 150 | Piano delle Vigne | ↑ sp.100 | 4.2 | 44.8 | 179.2 | 11.15 | 11.11 | 11.08 |
| 154 | Selva Piana | ↔ ss.84 | 1.5 | 46.3 | 177.7 | 11.17 | 11.14 | 11.10 |
| 195 | Piano Aventino | ↔ sp.95-Contr.Cipollaro | 2.3 | 48.6 | 175.4 | 11.21 | 11.17 | 11.14 |
| 360 | Bv. per Fara S. Martino | ↔ ss.263 ; v.F.De Cecco | 6.7 | 55.3 | 168.7 | 11.32 | 11.27 | 11.23 |
| 445 | Fara San Martino | ↔ L.go P.d.Santi-v.Nazionale | 2.5 | 57.8 | 166.2 | 11.37 | 11.32 | 11.28 |
| 510 | Innesto ss.263 | ↔ ss.263 | 1.3 | 59.1 | 164.9 | 11.40 | 11.35 | 11.31 |
| 540 | Loc. Corpi Santi | ↔ ss.84 | 5.0 | 64.1 | 159.9 | 11.48 | 11.43 | 11.38 |
| 668 | Lama dei Peligni | ↑ ss.84 | 2.4 | 66.5 | 157.5 | 11.55 | 11.49 | 11.44 |
| 700 | Bv. di Taranta Peligna | ↑ ss.84 | 3.5 | 70.0 | 154.0 | 12.01 | 11.55 | 11.49 |
| 745 | Bv. di Lettopalena | ↑ ss.84 | 2.3 | 72.3 | 151.7 | 12.05 | 11.58 | 11.52 |
| 783 | Palena | ↑ ss.84 | 3.2 | 75.5 | 148.5 | 12.10 | 12.03 | 11.57 |
|  | 1260 Forchetta di Palena | ↑ ss.84 | 10.4 | 85.9 | 138.1 | 12.38 | 12.29 | 12.21 |
| PROVINCIA DI L'AQUILA | | | | | | | | |
| 1284 | Bv. di Pescocostanzo | ↑ ss.84 | 5.8 | 91.7 | 132.3 | 12.47 | 12.38 | 12.29 |
| 1231 | Roccaraso-Rivisondoli | ↔ ss.17 | 2.9 | 94.6 | 129.4 | 12.51 | 12.41 | 12.33 |
|  | 1234 Galleria | ↑ ss.17 | 0.9 | 95.5 | 128.5 | 12.53 | 12.43 | 12.34 |
|  | 1277 Piano delle Cinque Miglia | ↑ ss.17 - Galleria | 8.9 | 104.4 | 119.6 | 13.06 | 12.56 | 12.46 |
| 1088 | Bv. di Rocca Pia | ↑ ss.17 | 3.6 | 108.0 | 116.0 | 13.11 | 13.00 | 12.51 |
|  | 1056 Galleria | ↑ ss.17 | 1.1 | 109.1 | 114.9 | 13.13 | 13.02 | 12.52 |
|  | 984 Galleria | ↑ ss.17 | 1.7 | 110.8 | 113.2 | 13.15 | 13.04 | 12.55 |
| 569 | Bv. di Pettorano sul Gizio | ↑ ss.17 | 8.1 | 118.9 | 105.1 | 13.27 | 13.15 | 13.05 |
|  | 408 Sulmona | ↔ v.Mazzini-C.so Ovidio-v.Roosevelt | 8.1 | 127.0 | 97.0 | 13.38 | 13.26 | 13.15 |
| 293 | Pratola Peligna | ↑ P.I Maggio-v.Battisti-v.Piave ; ss.5dir | 8.2 | 135.2 | 88.8 | 13.50 | 13.37 | 13.26 |
| 278 | Innesto ss.17 | ↔ ss.17 | 2.6 | 137.8 | 86.2 | 13.53 | 13.41 | 13.29 |
| PROVINCIA DI PESCARA | | | | | | | | |
| 249 | Popoli | ↑ ss.5 | 8.0 | 145.8 | 78.2 | 14.05 | 13.51 | 13.40 |
| 218 | Bv. di Tocco da Casauria | ↑ ss.5 | 9.1 | 154.9 | 69.1 | 14.17 | 14.04 | 13.51 |
| 140 | Piano d'Orta | ↑ ss.5 | 7.0 | 161.9 | 62.1 | 14.27 | 14.13 | 14.00 |
| 105 | Scafa | ↔ sp.65 | 5.6 | 167.5 | 56.5 | 14.35 | 14.21 | 14.08 |
|  | 349 Lettomanoppello | ↔ sp.56-v.Marconi | 5.3 | 172.8 | 51.2 | 14.50 | 14.34 | 14.20 |
|  | 1310 Passo Lanciano | ↔ ss.614 | 11.3 | 184.1 | 39.9 | 15.29 | 15.09 | 14.52 |
| PROVINCIA DI CHIETI | | | | | | | | |
| 593 | Bv. per Pretoro | ↔ ss.539 | 10.1 | 194.2 | 29.8 | 15.42 | 15.22 | 15.04 |
| 524 | Pretoro | ↑ ss.539 | 1.4 | 195.6 | 28.4 | 15.44 | 15.24 | 15.06 |
| 292 | Sant'Eufemia | ↔ ss.263 | 4.8 | 200.4 | 23.6 | 15.51 | 15.30 | 15.12 |
| 263 | Innesto ss.81 | ↔ ss.81 | 1.0 | 201.4 | 22.6 | 15.52 | 15.31 | 15.13 |
| 125 | Svinc. di Casalcontrada | ↔ ss.81 | 6.4 | 207.8 | 16.2 | 16.01 | 15.40 | 15.21 |
| 114 | Svinc. di Bucchianico | ↑ ss.81 | 4.6 | 212.4 | 11.6 | 16.07 | 15.45 | 15.27 |
| 73 | Svinc. per Chieti | ↔ Via Fieramosca Anelli | 4.1 | 216.5 | 7.5 | 16.12 | 15.51 | 15.32 |
|  | 284 Chieti-Pietragrossa | ↔ v.Picena ; v.Masci ; sp.656 | 2.9 | 219.4 | 4.6 | 16.22 | 16.00 | 15.40 |
| 179 | Loc. Tricalle | ↔ v.Peligni-v.Marsi-v.Tricalle | 2.4 | 221.8 | 2.2 | 16.25 | 16.02 | 15.43 |
|  | 301 Chieti-via Salomone | ↔ ; P.za Garibaldi ; v.Arniese | 1.2 | 223.0 | 1.0 | 16.30 | 16.07 | 15.47 |
| 329 CHIETI | | ↑ Corso Marrucino | 1.0 | 224.0 | 0.0 | 16.32 | 16.09 | 15.48 |

NOTE:



Traguardo Volante:

km 172.8 Lettomanoppello

km 219.4 Chieti-Pietragrossa



Rifornimento/Feed zone: km 129 - 141 Sulmona - v.Mazzini-C.so Ovidio-v.Roosevelt



Gran Premio della Montagna:

km 85.9 - Forchetta di Palena - m 1260

km 184.1 - Passo Lanciano - m 1310

km 223 - Chieti-via Salomone - m 301



Galleria/Tunnel: km 95.5 - 104.4 - 109.1 - 110.8



Passaggio a livello/Level Crossing: