

# ITINÉRAIRE HORAIRE

KILOMÈTRES		ÉTAPE 15				HORAIRES			
À parcourir	Parcours			Caravane	39 km/h	37 km/h	35 km/h		
<b>RHÔNE (69)</b>									
		D386	GIVORS	DÉPART FICTIF	08:35	10:35	10:35	10:35	
			LOIRE-SUR-RHÔNE						
242.5	0		GIVORS	DÉPART RÉEL	08:45	10:45	10:45	10:45	
238.5	4		SAINT-ROMAIN-EN-GAL (D386-D502)		08:51	10:50	10:51	10:51	
<b>ISÈRE (38)</b>									
236.5	6	D502	VIENNE (D502-N7-D502-D41)		08:55	10:54	10:55	10:55	
232	10.5	D41	Malissol (près)		09:03	11:01	11:02	11:03	
231.5	11		Carrefour D41-D41 B		09:03	11:01	11:02	11:03	
230.5	12	D41 B	Grange Neuve (JARDIN)		09:05	11:03	11:04	11:05	
230.5	12		Carrefour D41 B-D538		09:05	11:03	11:04	11:05	
228	14.5	D538	La Rosière (ESTRABLIN)		09:09	11:07	11:08	11:09	
222	20.5		<b>Côte d'Eyzin-Pinet</b>	4	09:19	11:16	11:18	11:19	
219.5	23		COUR-ET-BUIS (D538-D37-D538)		09:24	11:20	11:22	11:24	
216	26.5		<b>Côte de Primarette</b>	4	09:30	11:25	11:27	11:30	
214.5	28		PRIMARETTE (près)		09:33	11:28	11:30	11:33	
212	30.5		L'Embranchement (REVEL-TOURDAN)		09:37	11:32	11:34	11:37	
207	35.5		BEAUREPAIRE (D538-D51 C-D538-D519-D538)		09:45	11:39	11:42	11:45	
205	37.5		Passage à niveau n°15		09:49	11:42	11:45	11:49	
<b>DRÔME (26)</b>									
200.5	42		LENS-LESTANG		09:56	11:49	11:53	11:56	
198	44.5		<b>Côte de Lens-Lestang</b>	4	10:01	11:53	11:57	12:01	
195	47.5		HAUTERIVES (D538-D51-D538)		10:06	11:57	12:01	12:06	
190.5	52		TERSANNE (près)		10:13	12:04	12:09	12:13	
186.5	56		MONTCHENU (près)		10:20	12:11	12:15	12:20	
180.5	62		MARGÈS		10:31	12:20	12:25	12:31	
177.5	65		Le Pont de Chalon		10:36	12:25	12:30	12:36	
174	68.5		PEYRINS		10:42	12:30	12:35	12:42	
171.5	71		MOURS-SAINT-EUSÈBE		10:47	12:34	12:40	12:47	
170	72.5		ROMANS-SUR-ISÈRE (D538-D53-D538-N2092)		10:49	12:36	12:42	12:49	
167	75.5	N2092	BOURG-DE-PÉAGE (N2092-N2532)		10:54	12:41	12:47	12:54	
164.5	78	N2532	Carrefour N2532-D538		10:59	12:45	12:51	12:59	
159	83.5	D538	ALIXAN		11:08	12:53	13:00	13:08	
154.5	88		MONTÉLIER		11:16	13:00	13:08	13:16	
150	92.5		CHABEUIL (près)		11:24	13:07	13:15	13:24	
146.5	96		MONTVENDRE (près)		11:29	13:13	13:20	13:29	
142	100.5		La Paillette (MONTMEYRAN)		11:37	13:19	13:28	13:37	
130.5	112		Carrefour D538-D93		11:57	13:37	13:47	13:57	
130	112.5	D93	CREST (D93-D888-D538)		11:58	13:38	13:47	13:58	
128	114.5	D538	Passage à niveau n°13		12:01	13:41	13:51	14:01	
127	115.5		<b>CREST</b>	4	12:03	13:43	13:52	14:03	
125.5	117		DIVAJEU (près)		12:05	13:45	13:55	14:05	
117.5	125		Col de Lunel (SOYANS)		12:18	13:57	14:07	14:18	
114.5	128		SAOU		12:24	14:01	14:12	14:24	
104.5	138		BOURDEAUX		12:41	14:17	14:28	14:41	
99.5	143		<b>Côte de Bourdeaux</b>	3	12:50	14:24	14:36	14:50	
91	151.5		DIEULEFIT (D538-D540-D538)		13:05	14:38	14:51	15:05	
86.5	156		Serre de Turc (MONTJOUX)		13:12	14:44	14:57	15:12	
79	163.5		ROCHE-SAINT-SECRET-BÉCONNÉ		13:25	14:56	15:10	15:25	
73.5	169		MONTBRISON-SUR-LEZ		13:34	15:04	15:18	15:34	
69.5	173		ROUSSET-LES-VIGNES		13:41	15:11	15:25	15:41	

## DISTANCE DÉPART FICTIF

### DÉPART RÉEL

4,5 km

## COLS OU CÔTES

- 4** **KM 20,5 - Côte d'Eyzin-Pinet**  
Montée de 3,1 km à 4,9 %
- 4** **KM 26,5 - Côte de Primarette**  
Montée de 2,6 km à 4,1 %
- 4** **KM 44,5 - Côte de Lens-Lestang**  
Montée de 2,1 km à 3,8 %
- 3** **KM 143 - Côte de Bourdeaux**  
Montée de 4,2 km à 5,7 %
- HC** **KM 242,5 - Mont Ventoux**  
Montée de 20,8 km à 7,5 %

## RELAIS-ÉTAPE

Parking Saint-Marcellin

Route du Mont Ventoux

84110 Bédoin

Distance de l'arrivée : 22 km

## ITINÉRAIRE HORS COURSE



Dès les parkings de regroupement, les véhicules non accrédités sur l'itinéraire de la course devront obligatoirement prendre la D386 vers l'entrée n°9.1 sur l'A47 en direction de Lyon. Ils prendront ensuite l'A7 vers Valence puis Montélimar et Orange et la quitteront à hauteur de l'échangeur n°19 «Bollène» pour prendre la D994, la D94 et la D20 en direction de Vaison-la-Romaine. Ils prendront ensuite la D975 où ils retrouveront le parcours de la course. Le point d'insertion (carrefour D975-D938) se trouve à 43 km de l'arrivée.

Distance totale : 240 km


## RESTRICTION CARAVANE


**Km 138** : passage limité pour les véhicules d'une longueur supérieure à 11 m

# ITINÉRAIRE HORAIRE

KILOMÈTRES				HORAIRE			
À parcourir	Parcours	ÉTAPE 15		Caravane	39 km/h	37 km/h	35 km/h
65	177.5		VENTEROL (près)	13:49	15:18	15:33	15:49
60	182.5		NYONS (D538-VC-D94)	13:57	15:25	15:40	15:57
57	185.5	D94	Carrefour D94-D94 C	14:03	15:30	15:46	16:03
56.5	186	D94 C	Carrefour D94 C-D538	14:04	15:31	15:46	16:04
52	190.5	D538	MIRABEL-AUX-BARONNIES	14:11	15:37	15:53	16:11
48.5	194		Le Pontillard (PIÉGON)	14:17	15:43	15:59	16:17
<b>VAUCLUSE (84)</b>							
44.5	198	D938	Le Flez (SAINT-ROMAIN-EN-VIENNOIS)	14:24	15:49	16:05	16:24
44	198.5		VAISON-LA-ROMAINE	14:25	15:50	16:07	16:25
40	202.5		CRESTET	14:32	15:56	16:13	16:32
<b>34.5</b>	<b>208</b>		<b>MALAUCÈNE</b> 	<b>14:41</b>	<b>16:05</b>	<b>16:22</b>	<b>16:41</b>
30	212.5		Carrefour D938-D19	14:49	16:11	16:29	16:49
28	214.5	D19	Col de la Madeleine	14:53	16:15	16:33	16:53
21.5	221		BÉDOIN (D19-D974)	15:03	16:24	16:43	17:03
17.5	225	D974	Sainte-Colombe	15:10	16:31	16:50	17:10
16	226.5		Les Bruns	15:12	16:33	16:52	17:12
6	236.5		Chalet Reynard	15:30	16:49	17:08	17:30
0.5	242		Col des Tempêtes (BRANTES)	15:40	16:57	17:17	17:40
<b>0</b>	<b>242.5</b>		<b>MONT VENTOUX (1 912 M)</b> 	<b>15:41</b>	<b>16:58</b>	<b>17:18</b>	<b>17:41</b>


## ARRIVÉE

 **LIGNE D'ARRIVÉE** : D974 à l'extrémité d'une ligne droite finale de 80 m et après une montée de 20,8 km à 7,5 %  
**Largeur** : 5,50 m

 **SALLE DE PRESSE** : Gymnase du lycée  
Avenue Pierre Brossolette - Vaison-la-Romaine  
**Distance de l'arrivée** : 30 km depuis le sommet par Malaucène

 **ACCUEIL INVITÉS** : Chalet Reynard

 **STATION-SERVICE** : Total  
Avenue Jean Giono - 84500 Bollène  
**Tél.** : +33 (0)4 90 30 10 82  
**Horaires** : 14h00 à 19h30



Charly Gaul, premier vainqueur au sommet du Mont Ventoux en 1958

© Presse Sports